


News Map

Spersonalizowane mapy, animacje i grafiki promocyjne



Kontakt

NewsMap sp. z o.o.
ul. Foksal 18
00-372 Warszawa
NIP: 5272782166

Tel. 666 701 269
Tel. 667 277 101
kontakt@newsmap.pl



newsmappl

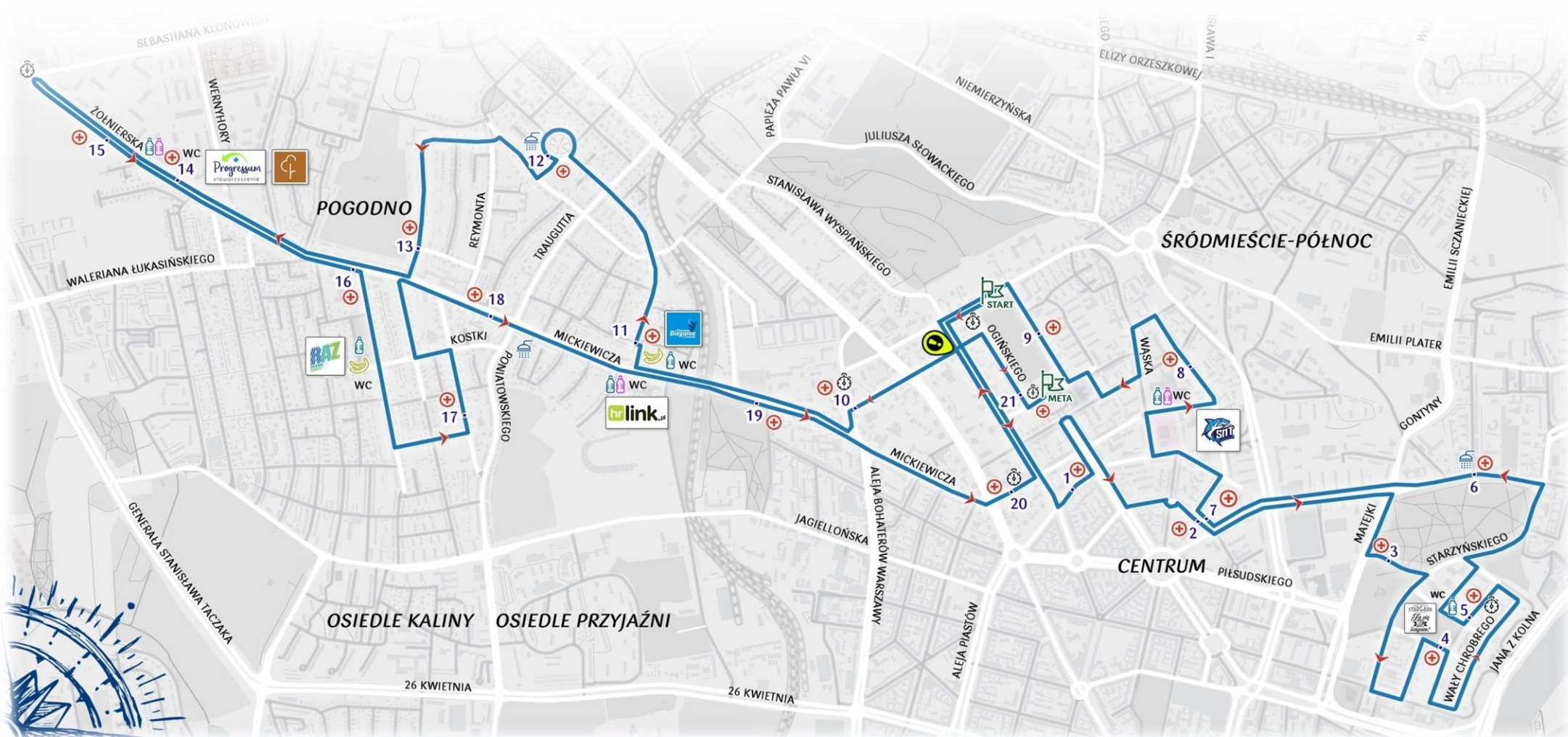


newsmap_pl



NewsMap.pl





Mapa pozwala przedstawić **wiele istotnych informacji**. Kiedyś prowadziła podróżnika do celu, a obecnie służy nie tylko do nawigacji, ale jest też nośnikiem wiadomości z otoczeniu. Dzięki szybkiemu obiegowi informacji możemy **prezentować bardzo precyzyjnie obiekty na mapie** w dużej jak i w małej skali, a dodatkowo na bieżąco je aktualizować. To wszystko **w spójnej graficznie formie** zgodnej z identyfikacją wizualną organizacji czy wydarzenia.

Stwórz swoją mapę razem z NewsMap!

Mapy statyczne

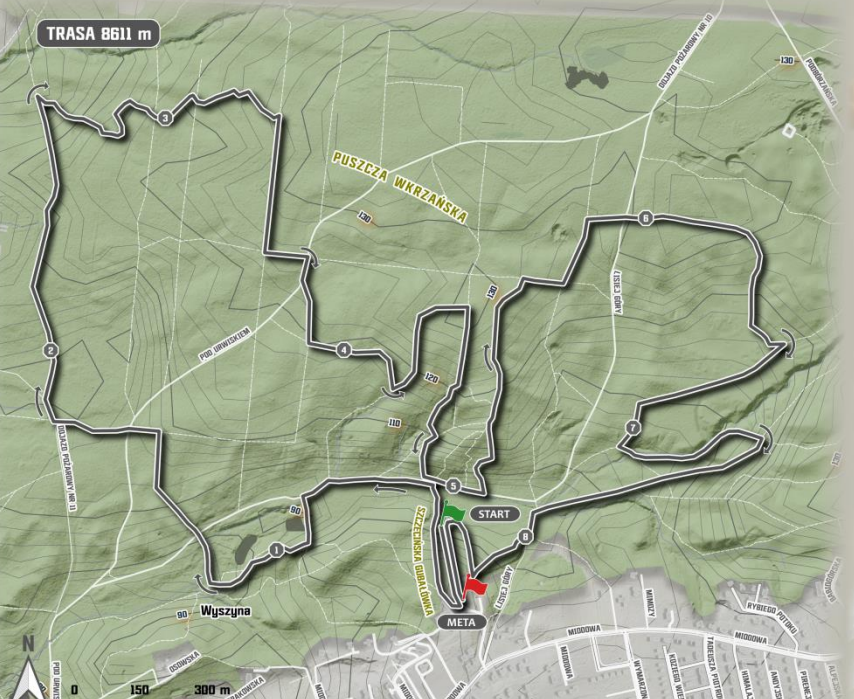




XII EDYCJA

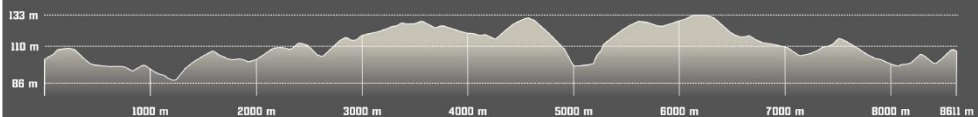


TRASA 8611 m



18.09.2022 | SZCZECIN | 8611 m | BIEG | NORDIC WALKING

PROFIL TOPOGRAFICZNY

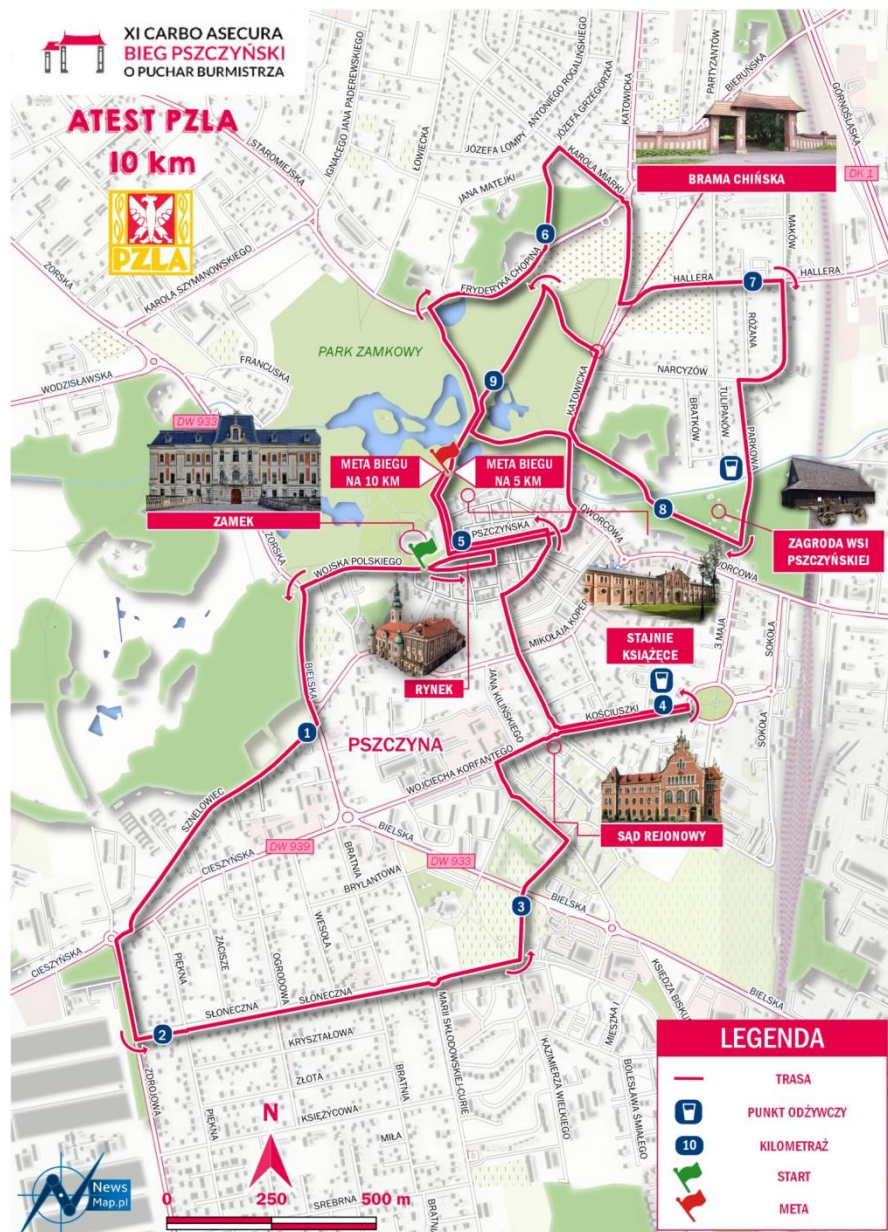


WZROST SPADEK/WYSOKOŚCI: + 170 m/- 162 m



XI CARBO ASECURA
BIEG PSZCZYŃSKI
O PUCHAR BURMISTRZA

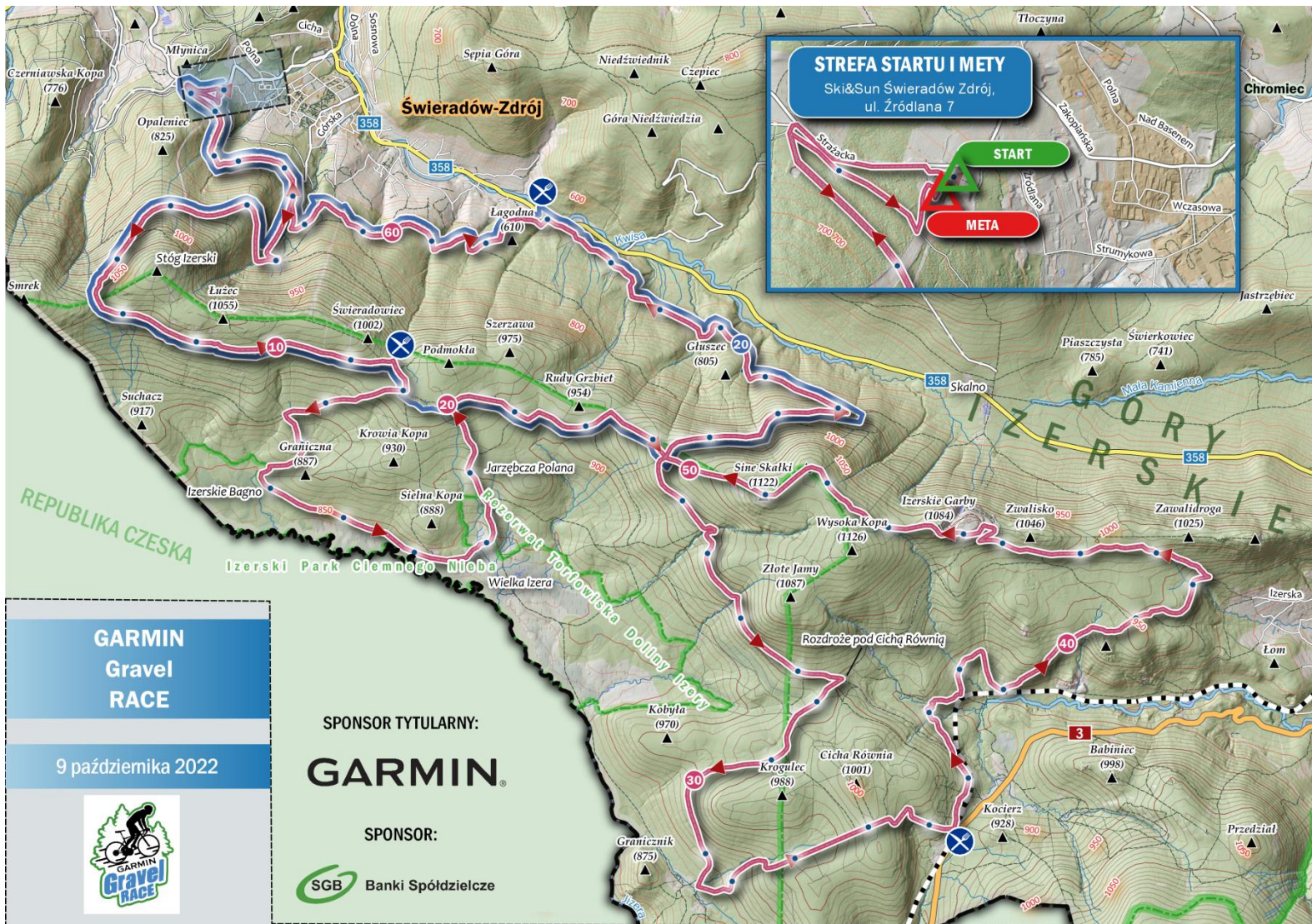
ATEST PZLA 10 km



PROFIL TOPOGRAFICZNY XI CARBO ASECURA BIEG PSZCZYŃSKI O PUCHAR BURMISTRZA



MINIMALNA WYSOKOŚĆ: 244 m; ŚREDNIA WYSOKOŚĆ: 250 m; MAKSYMALNA WYSOKOŚĆ: 260 m



STREFA STARTU I METY
 Ski&Sun Świeradów Zdrój,
 ul. Źródłana 7

START

META

GARMIN
Gravel
RACE

9 października 2022

SPONSOR TYTULARNY:
GARMIN.

SPONSOR:
 SGB Banki Spółdzielcze

LEGENDA:

Iżerskie Garby (1084)	Nazwa wzgórza	Trasa GGR 65 km
	Wysokość (m n.p.m.)	Trasa GGR 30 km
	Granica rezerwatu	Bufet
	Granica państwa	

SKALA 1:55 000

0 1 2 3 4 5 km



Bieg z historią...

45. BIEG LECHITÓW

W KORONIE POLSKICH PÓLMARATONÓW

24. MISTRZOSTWA POLSKICH LEKARZY W PÓLMARATONIE

18.09.2022 Gniezno
PIERWSZA STOLICA POLSKI





META
PLAC ŚW. WOJCIECHA


KATEDRA

Droga ze strefy mety do biura zawodów 1 km

Biuro zawodów, szatnie, natryski, depozyt – hala sportowa III LO ul. Sobieskiego 20
Odjazd autobusów sprzed szkoły



ATEST PZLA



START
Ostrów Lednicki


Jeziro Lednica

SKANSEN OSTRÓW LEDNICKI

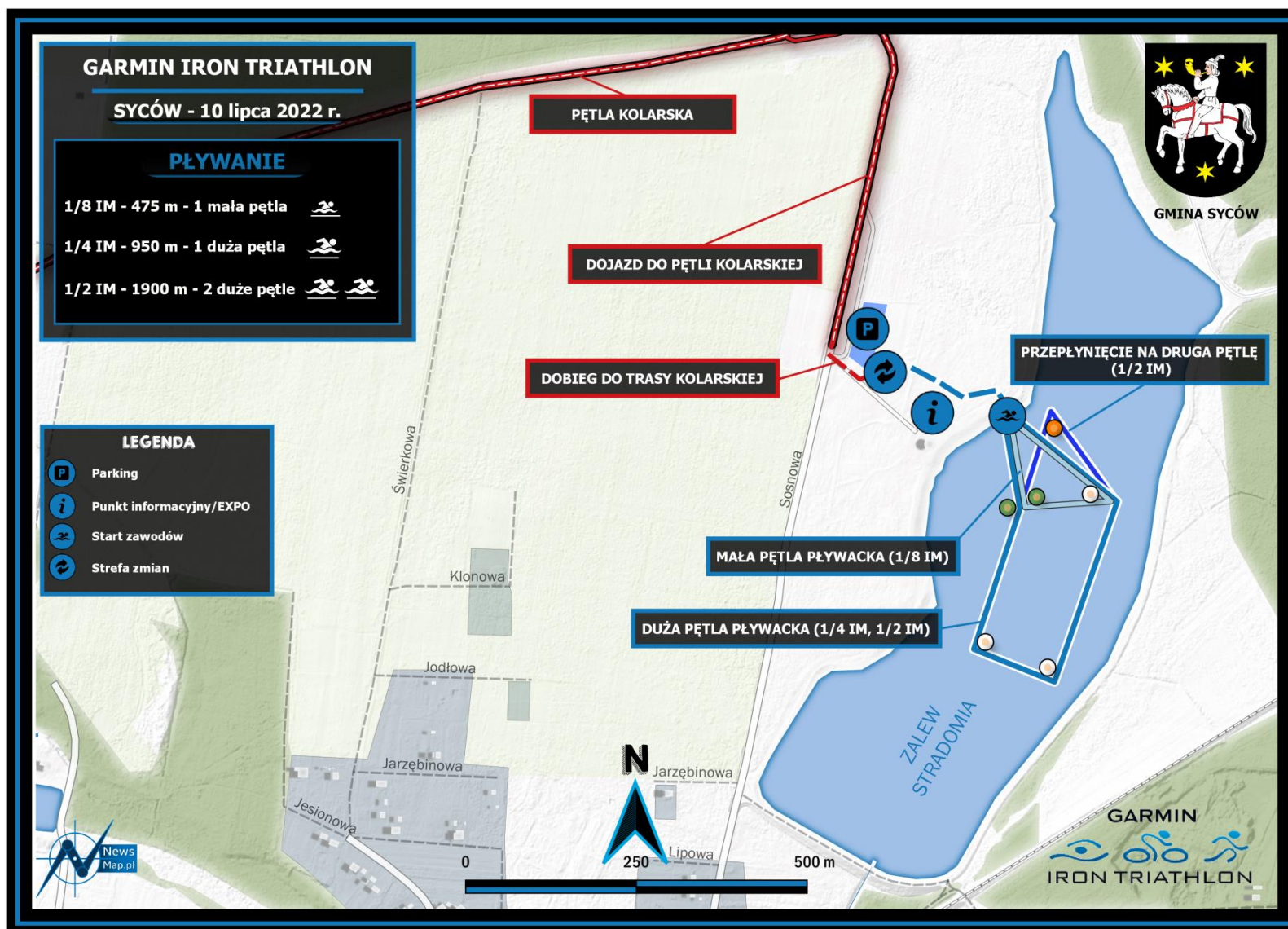
Jeziro Jelonek

META

0 1 000 2 000 m



Mapy dla triathlonu/duathlonu




GARMIN IRON TRIATHLON

SYCÓW - 10 lipca 2022 r.



KOLARSTWO

1/8 IM - 22,5 km - 1 pętla 

1/4 IM - 45 km - 2 pętle 

1/2 IM - 90 km - 4 pętle 

LEGENDA

-  Strefa zmian
-  Punkt odżywczy



0 500 1 000 m



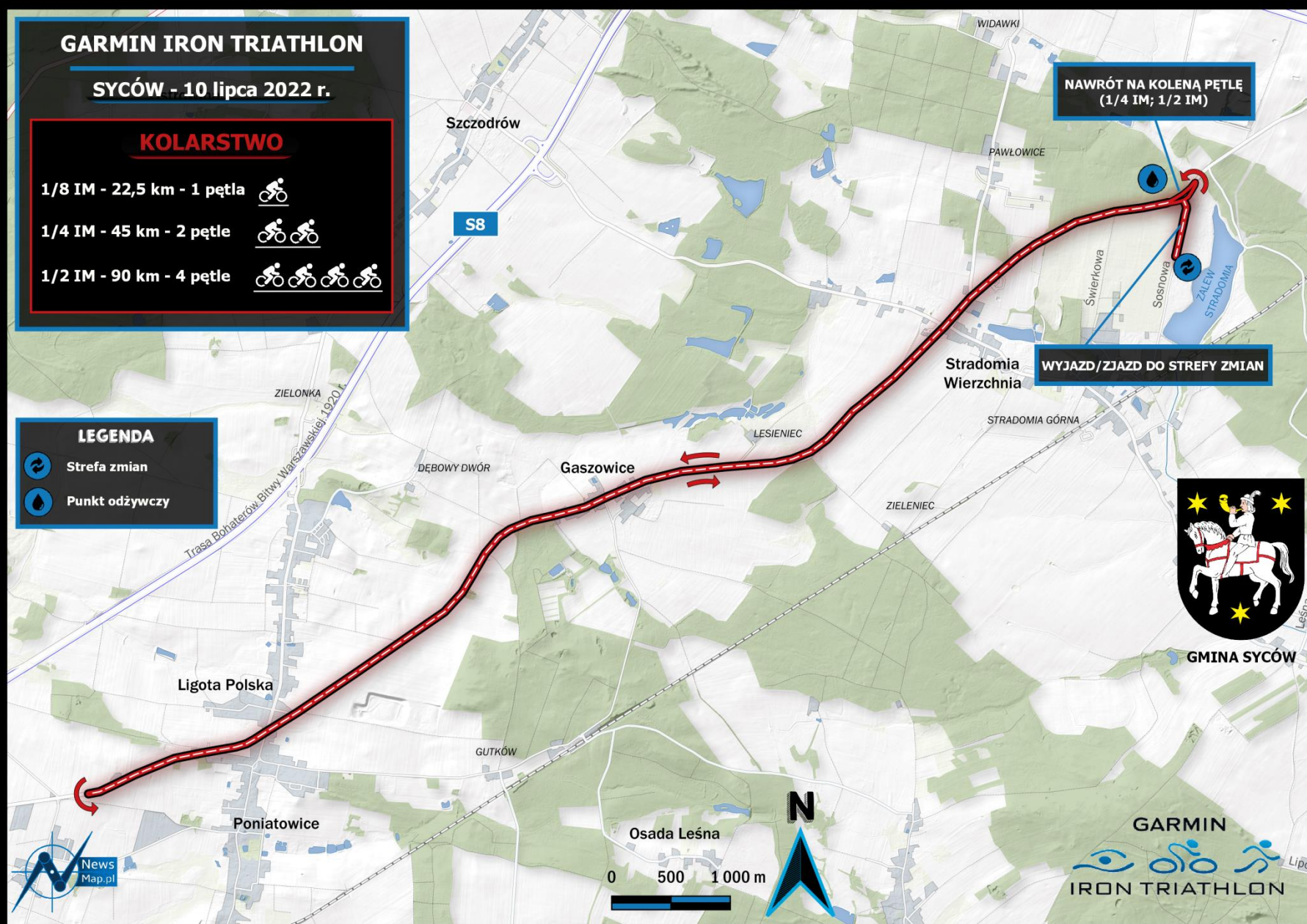
GARMIN
IRON TRIATHLON



GMINA SYCÓW

NAWRÓT NA KOŁENĄ PĘTLĘ
(1/4 IM; 1/2 IM)

WYJAZD/ZJAZD DO STREFY ZMIAN



GARMIN IRON TRIATHLON

SYCÓW - 10 lipca 2022 r.

BIEGANIE

1/8 IM - 5,275 km - 1 pętla



1/4 IM - 10,5 km - 2 pętle



1/2 IM - 21,1 km - 4 pętle



LEGENDA

- Parking
- Punkt informacyjny/EXPO
- Start zawodów
- Strefa zmian
- Punkt odżywczy
- Meta
- Strefa finishera

Stradomia
Wierchnia



0 250 500 m



STREFA FINISZU

DOBIEG DO STREFY ZMIAN

WYBIEG NA PĘTLĘ BIEGOWĄ

DOBIEG DO METY

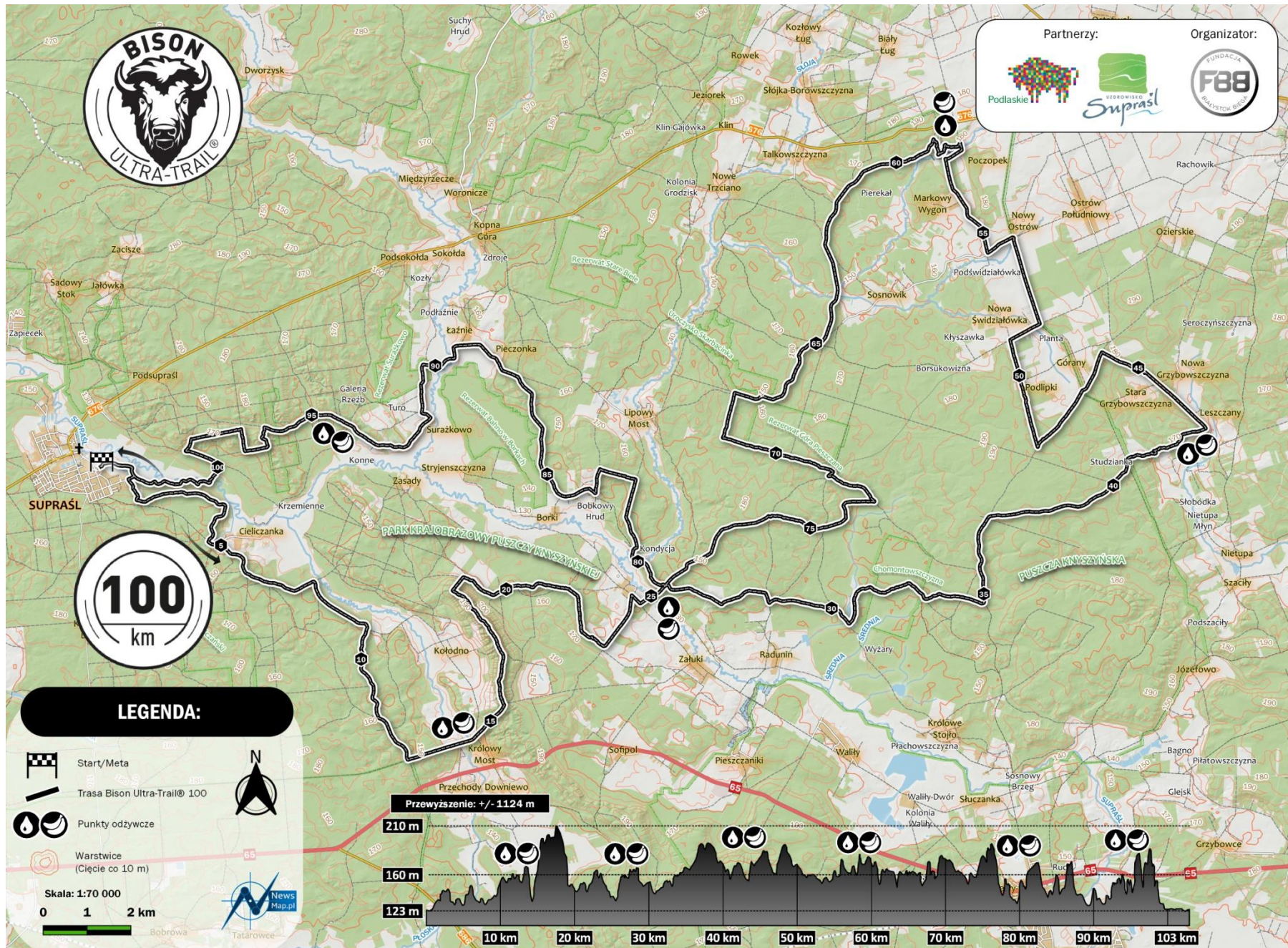


GMINA SYCÓW

ZALEW STRADOMIA

GARMIN
IRON TRIATHLON

Mapy biegów ultra/górskich



NIESTRUDZONY SAN 30+ KM



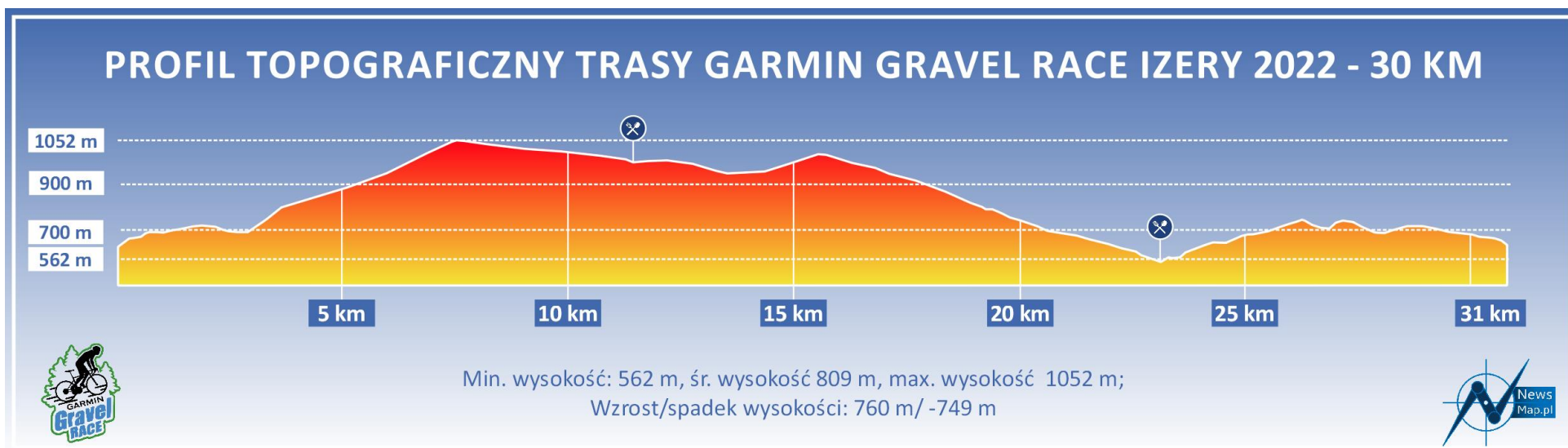
Plany sytuacyjne

42. PKO
POLMARATON
SZCZECIN
29.08.2021

PLAN SYTUACYJNY STARTU/METY I MIASTECZKA BIEGOWEGO



Profile topograficzne





AKTYWNA-
PSZCZYNA.PL

15.08.2022

MISTRZOSTWA
WOJEWÓDZTWA
ŚLĄSKIEGO
NA 5KM

IMPREZA
TOWARZYSZĄCA
1. RODZINNY
BIEG



AKTYWNA

PIĄTKA

STUDZIENICE, 15.08.2022

NAJSZYBSZE 5KM W OKOLICY, ATEST PZLA

TEL: +48 664 330 337 : WWW.AKTYWNA-PSZCZYNA.PL

ZAPISY/SZCZEGÓŁY: WWW.AKTYWNAPIATKA.PL

AKTYWNA PIĄTKA

- ✓ Dystans: 5 km
- ✓ Limit uczestników: 300
- ✓ Biuro zawodów: 10:00-12:30
- ✓ Start biegu: 13:00
- ✓ Limit czasu: 60 minut
- ✓ Klasyfikacja końcowa: OPEN kobiet i mężczyzn
- ✓ Wiek uczestników: powyżej 16 roku życia

Każdy z zawodników, który ukończy bieg w regulaminowym czasie otrzyma **pamiątkowy medal**. Pierwsze pięć osób z kategorii generalnej kobiet i mężczyzn zostaną nagrodzone.

Warunkiem otrzymania pucharów oraz nagród, jest **uczestnictwo podczas dekoracji**.

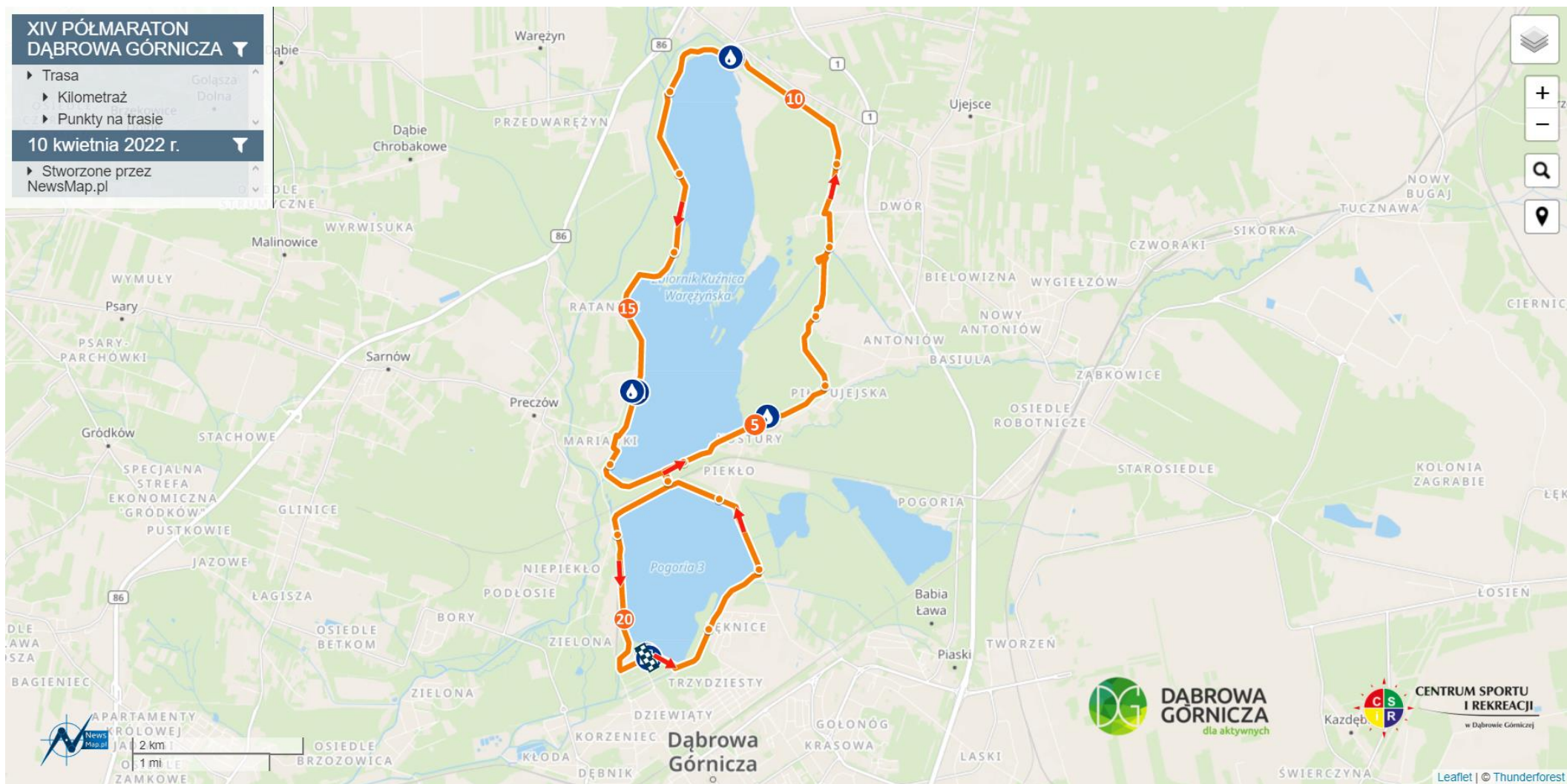
W przypadku **osób niepełnoletnich**, wymagane jest okazanie podpisanej przez opiekuna prawnego uczestnika **zgody na uczestnictwo** w Biegu. Uczestnik biegu ma obowiązek posiadać umieszczony w widocznym miejscu numer startowy.

Warunkiem sklasyfikowania zawodnika jest **przebiegnięcie po zatwierdzonej trasie** i ukończenie biegu w **regulaminowym czasie**.

POWODZENIA!



Mapy interaktywne



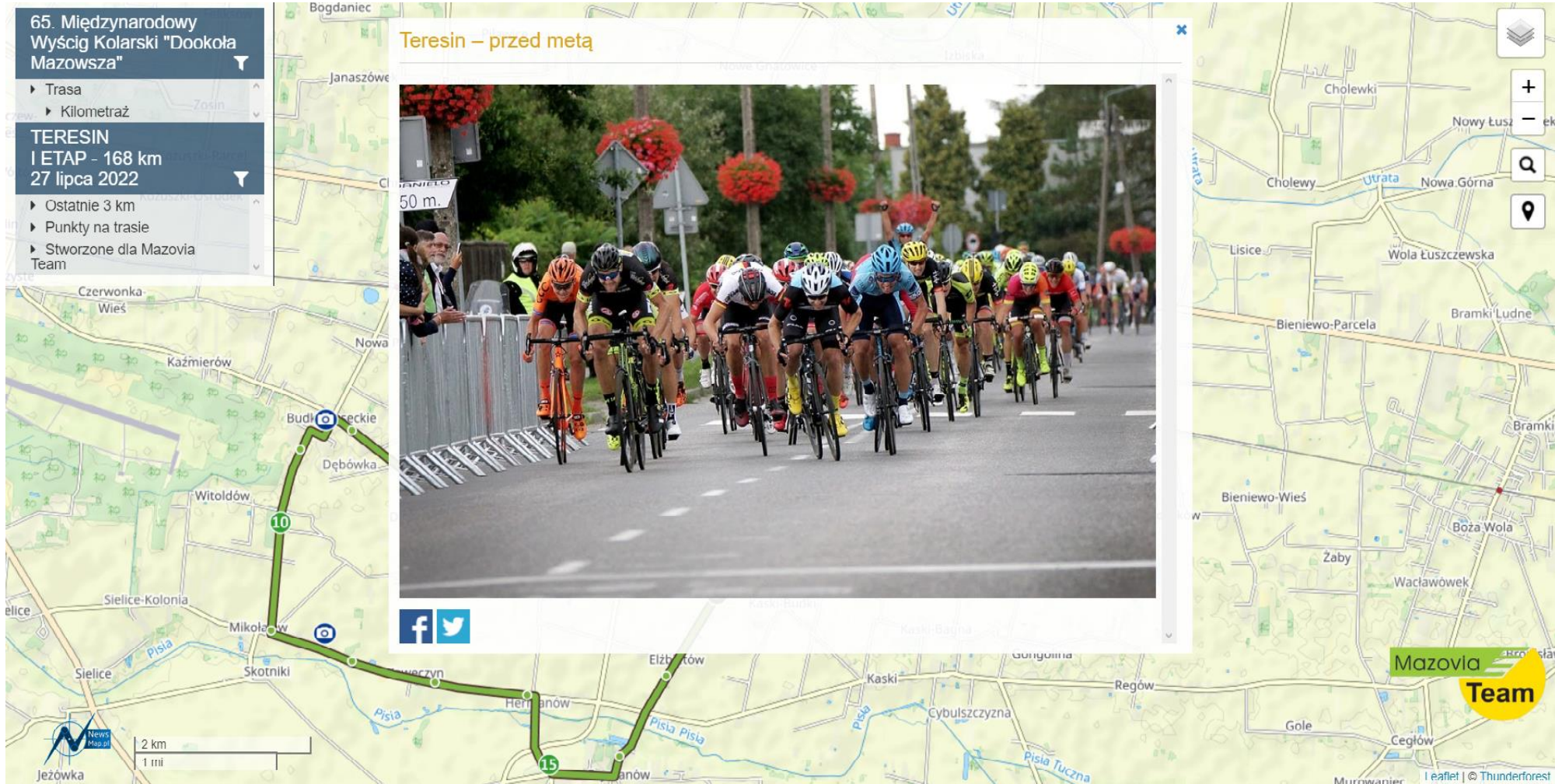
65. Międzynarodowy Wyścig Kolarski "Dookoła Mazowsza"

- ▶ Trasa
- ▶ Kilometraż

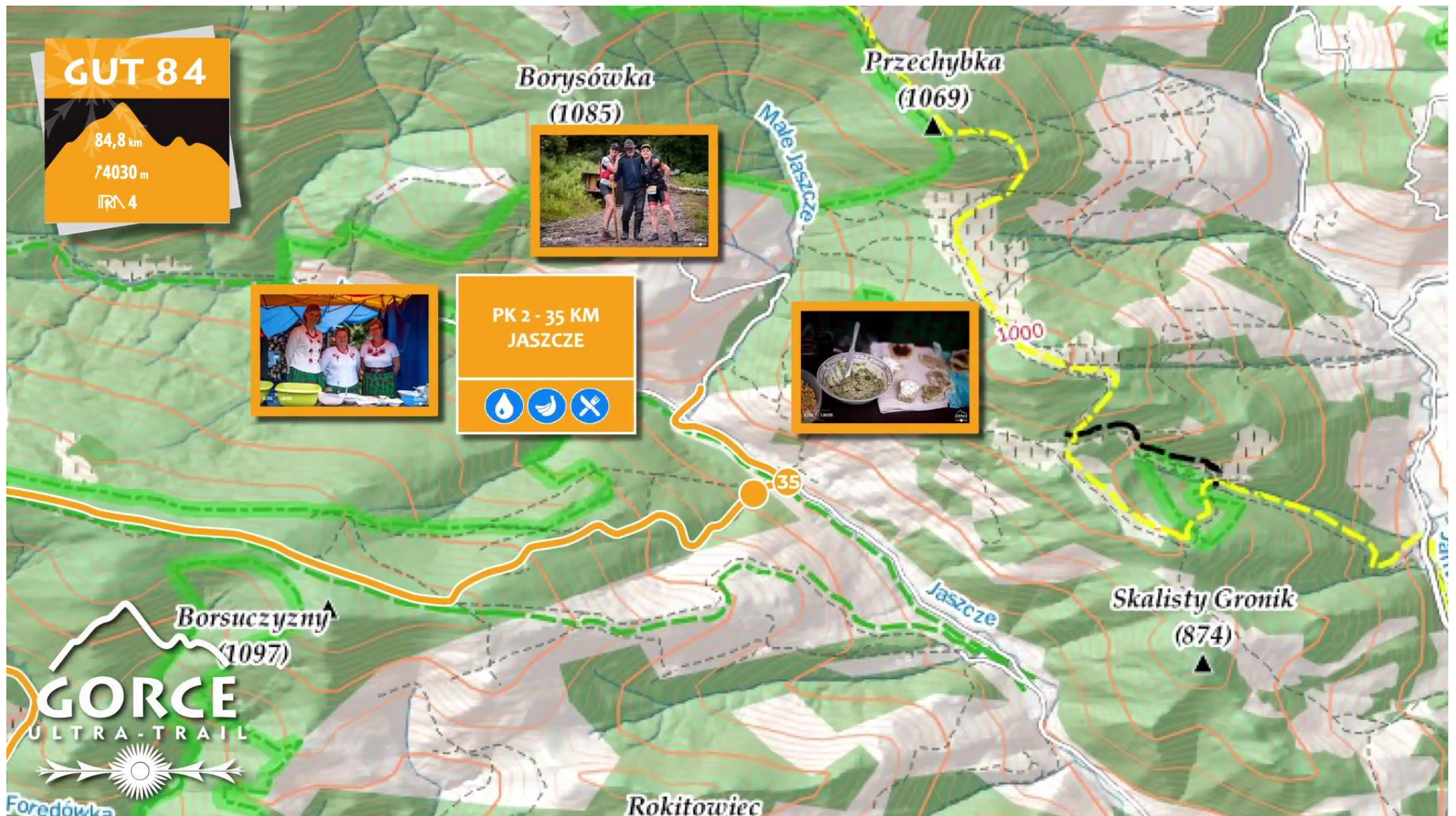
TERESIN
I ETAP - 168 km
27 lipca 2022

- ▶ Ostatnie 3 km
- ▶ Punkty na trasie
- ▶ Stworzone dla Mazovia Team


Teresin – przed metą



Animacje tras



9,5km



11 PŁOCK



BIEG GŁÓWNY

Górków

TRASA CZERWONA 650m
TRASA BIAŁA 1850m
TRASA ŻÓŁTA 4500m

RÓW
Z WODĄ

**SAM WYBIERASZ
KOLEJNOŚĆ TRAS DEKLAROWANEGO DYSTANSU**

7 km - 1 x



14 km - 2 x



21 km - 3 x




Zalety współpracy z News Map

- **Szybki czas realizacji** zamówienia (nawet 2 dni robocze)
- Staranne wykonanie i **najwyższa jakość** przesłanych map i animacji,
- **Spersonalizowany materiał** graficzny lub audiowizualny **gotowy do promocji** na stronie wydarzenia i w mediach społecznościowych,
- Szybka **aktualizacji map** i animacji w kolejnych latach,
- **Możliwość wydruku map** w dowolnym formacie i ilości wraz z przesyłką na adres organizatora,
- **Wsparcie na każdym etapie** organizacji wydarzenia.



Zapraszamy do współpracy



Kontakt

NewsMap sp. z o.o.
ul. Foksal 18
00-372 Warszawa
NIP: 5272782166

Tel. 666 701 269
Tel. 667 277 101
kontakt@newsmap.pl



[newsmappl](https://www.facebook.com/newsmappl)



[newsmap_pl](https://www.instagram.com/newsmap_pl)



[NewsMap.pl](https://www.youtube.com/NewsMap.pl)

