

News Map

Spersonalizowane mapy, animacje i grafiki promocyjne



Kontakt

NewsMap sp. z o.o.
ul. Foksal 18
00-372 Warszawa
NIP: 5272782166

Tel. 666 701 269
Tel. 667 277 101
kontakt@newsmap.pl



newsmappl

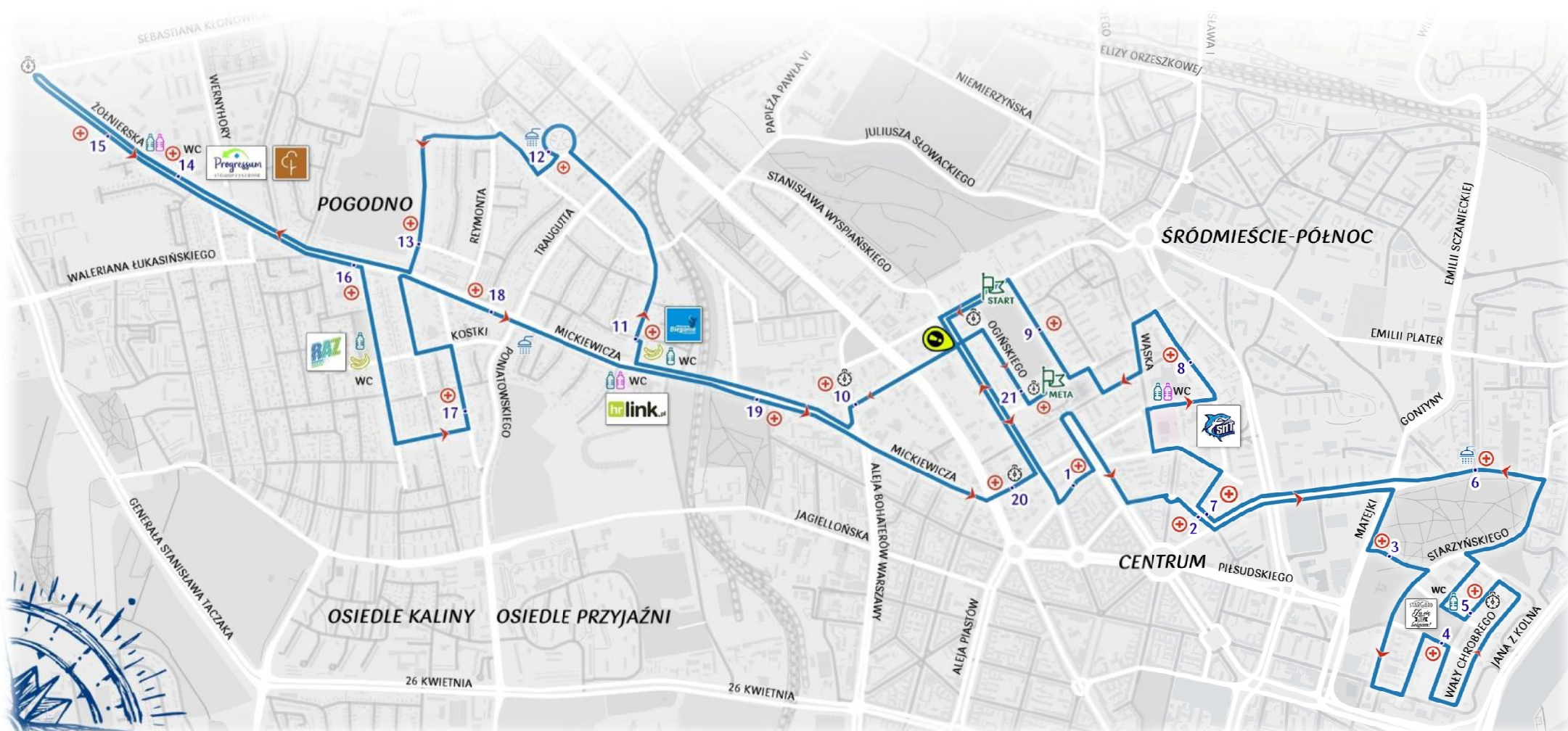


newsmap_pl



NewsMap.pl



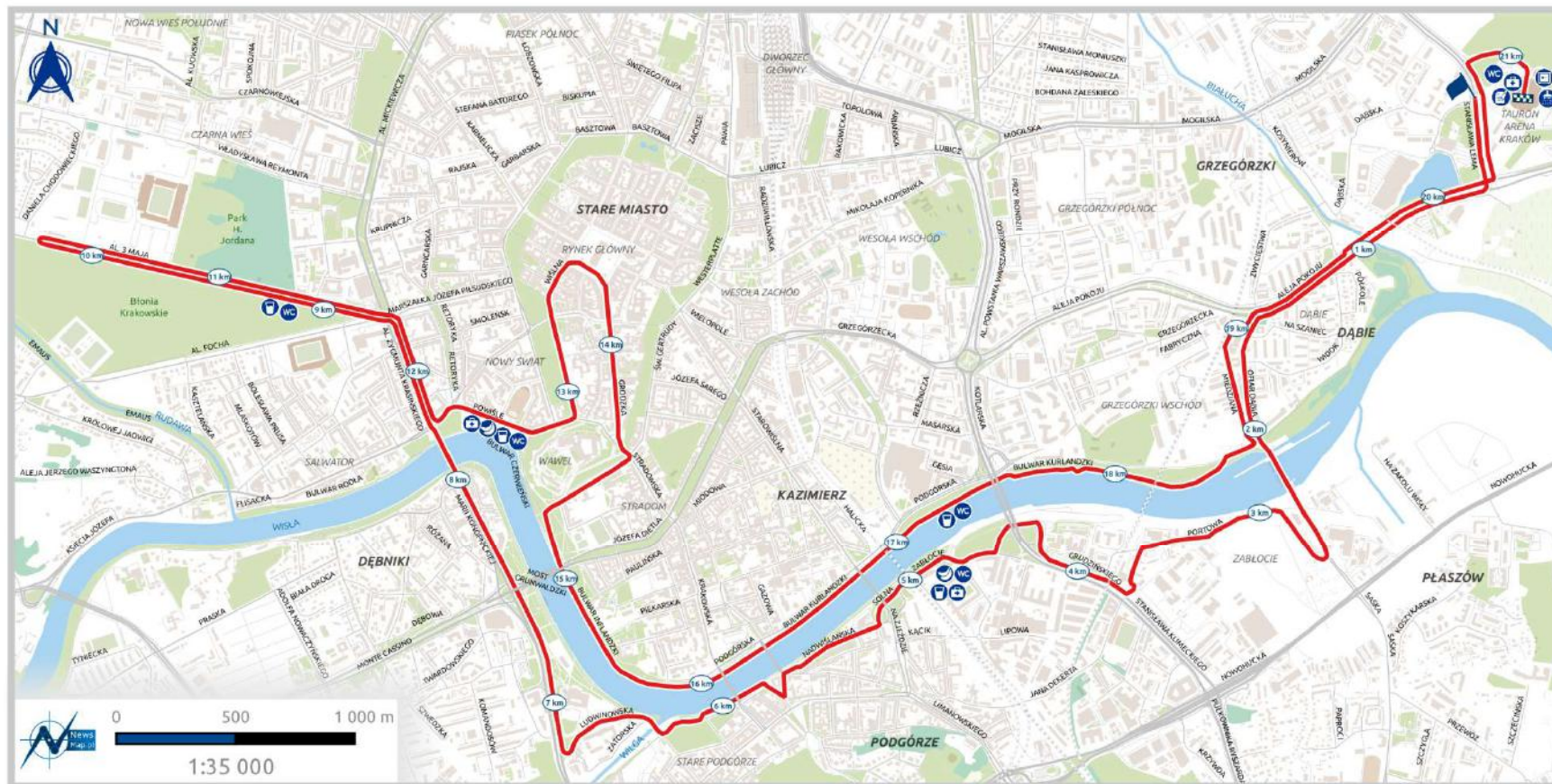


Mapa pozwala przedstawić **wiele istotnych informacji**. Kiedyś prowadziła podróżnika do celu, a obecnie służy nie tylko do nawigacji, ale jest też nośnikiem wiadomości z otoczeniu. Dzięki szybkiemu obiegowi informacji możemy **prezentować bardzo precyzyjnie obiekty na mapie** w dużej jak i w małej skali, a dodatkowo na bieżąco je aktualizować. To wszystko **w spójnej graficznie formie** zgodnej z identyfikacją wizualną organizacji czy wydarzenia.

Stwórz swoją mapę razem z NewsMap!

7. CRACOVIA PÓLMARATON KRÓLEWSKI – 17.10.2021

7TH CRACOVIA ROYAL HALFMARATHON – 17.10.2021



PROFIL TOPOGRAFICZNY TRASY

THE ROUTE HEIGHT PROFILE



MINIMALNA WYSOKOŚĆ / THE LOWEST ELEVATION: 194 m
 MAKSYMALNA WYSOKOŚĆ / THE HIGHEST ELEVATION: 220 m

ŚREDNIA WYSOKOŚĆ / AVERAGE ELEVATION: 203 m
 ŚREDNIE NACHYLENIE / AVERAGE SLOPE: ~ 1,3% / ~ -1,3%

XI BIEG NA K2

18-19.09.2021



DYNAFIT



szukajcie nas na:



www.biegnak2.pl


SKÓRCZ

19 września 2021 r.

BIEG WILKA KOCIEWSKIEGO
NAJSZYBSZA LEŚNA 5 KM



PROFIL TOPOGRAFICZNY:



MAZOWIECKI BIEG NORWIDOWSKI



START/META



KILOMETRAŻ



WODOPÓJ



NAWROTKA



Dawny dworek Norwidów w Głuchach



Pałac w Dębinkach

ORGANIZATORZY



Mapy dla triathlonu/duathlonu



MAPY TRAS DUATHLON ŁÓDŹ

25 KWIETNIA 2021

TRASA BIEGOWA

5 KM + 2,5 KM



TRASA ROWEROWA

20 KM





TRIATHLOVE 2021

TRASA PŁYWACKA

1/8 IM: 475 m (zielona) 1/4 IM: 950 m (czerwona)

LEGENDA



START/META



KIERUNEK PŁYWANIA



BOJKA





TRASA BIEGOWA - 5,7 km

PARTNERZY:



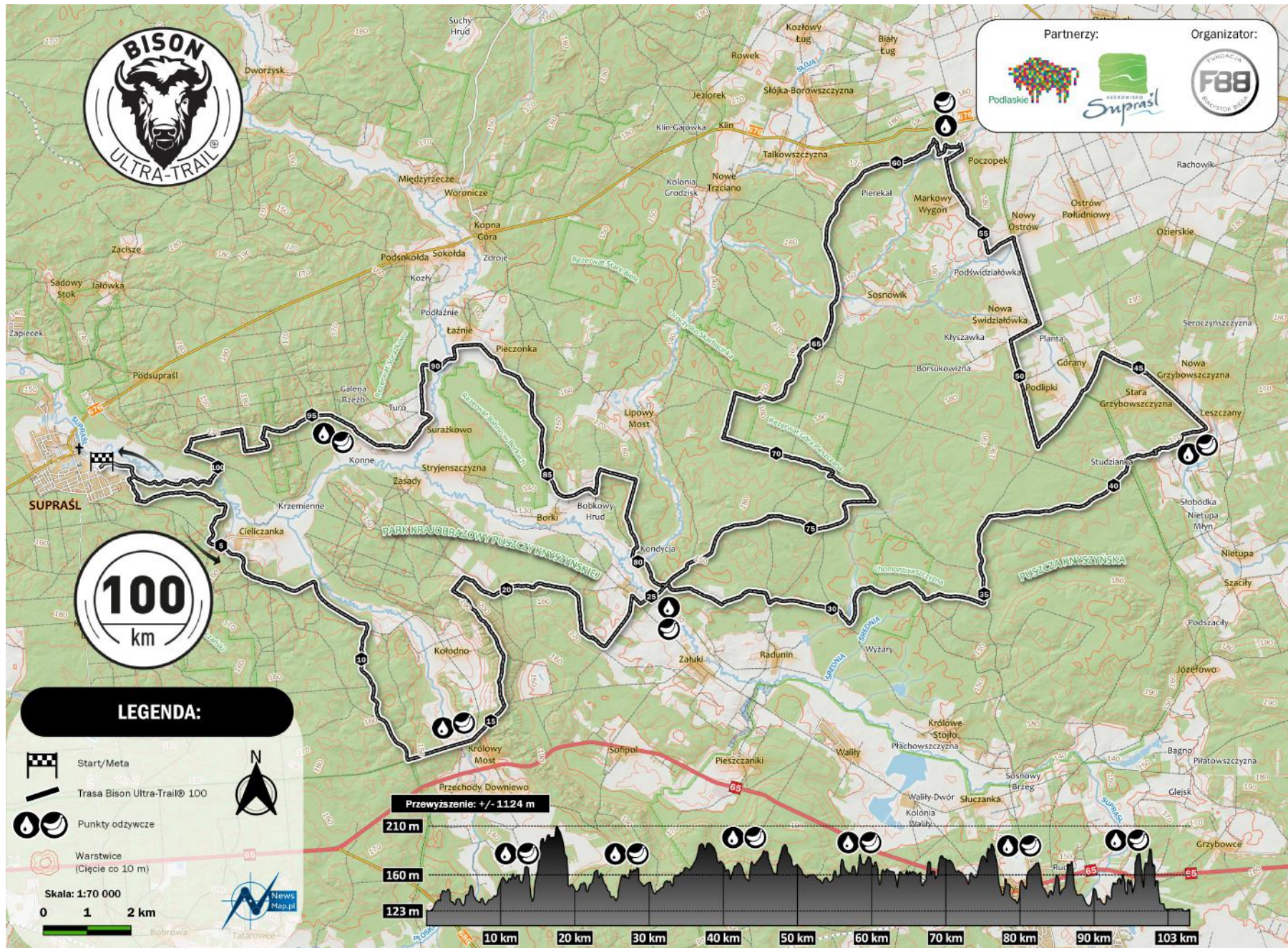
Gmina
Jejkowice



Miasto
Rybnik



Mapy biegów ultra/górskich



NIESTRUDZONY SAN 30+ KM



Plany sytuacyjne

42. PKO
POLMARATON
SZCZECIN
29.08.2021

PLAN SYTUACYJNY STARTU/METY I MIASTECZKA BIEGOWEGO



Profile topograficzne



PROFIL TOPOGRAFICZNY TRASY KOLARSKIEJ MARCONI DUATHLON ŚWIDNICA



PROFIL TOPOGRAFICZNY KUYAVIA RUN - 5 KM



ULTRA PRZESILENIE RACEBOOK



DYNÓW
22 CZERWCA 2019

ORGANIZATOR:



PARTNERZY GŁÓWNI:



PARTNERZY:



PATRONAT MEDIALNY:



ULTRA PRZESILENIE jest kameralną imprezą skierowaną do wszystkich tych, którzy znudzeni są pokonywaniem szybkich kilometrów po twardych, asfaltowych nawierzchniach. Trasy tego biegu prowadzą przede wszystkim po malowniczych i niezwykle przyjaznych pagórkach otaczających Dynów i jego okolice, bogatych nie tylko w walory przyrodnicze, gdyż są to także tereny obciążone niezwykłą historią. Miłośnicy przyrody nie będą zawiedzeni, gdyż 90% każdej z tras biegnie przez lasy, wzdłuż łąk i pastwisk, a także „grania” wzgórz, co dostarczy wielu niezwykłych wrażeń i pięknych przeżyć. W chwilach zwątpienia otaczająca natura pozwoli zapomnieć o zmęczeniu, a w zamian dostarczy brakującej już energii. Na mecie na każdego z uczestników będzie czekał nie tylko pamiątkowy medal, ale wielki wiejski stół z lokalnymi wyrobami oraz wspólne ognisko. Każdy z pewnością znajdzie tutaj coś dla siebie.

Nazwa imprezy pochodzi od LETNIEGO PRZESILENIA, czyli najdłuższego dnia w roku. Logo biegu również odnosi się do tego „wydarzenia”, o czym świadczy jego dwojaka symbolika. Jego centrum wypełnia głowa byka, będąca herbem miasta Dynów. Jest to pamiątka corridy, o której krąży lokalna legenda. Jest ona otoczona wieniec, który, jak głosi legenda, puszczany był na wodę przez panny w noc świętojańska. Jego ostre krawędzie symbolizują płomienie ogniska - Sobótki, które również, jak głoszą podania, palone były w tą noc. Całe logo jest utrzymane w czarno-białej kolorystyce, symbolizującą dzień i noc. Start odbędzie się z pięknego dynowskiego rynku, który po renowacji zachwyca zarówno własnych mieszkańców, jak i przyjezdnych gości. Jego głównym walorem jest przepięknie oświetlona fontanna oraz postawny pomnik króla Władysława Jagiełły.

Start biegów na najdłuższych dystansach, tj. 70 km (NOC KUPAŁY) oraz 50 km (SOBOTKA) odbędzie się o godzinie 3:30, by już na pierwszym wzniesieniu, mogły przywitać uczestników pierwsze tego dnia promienie słońca. Z pewnością wielu biegaczy to wydarzenie pobudzi do bardziej wytrzymałego biegu. Przewyższenia na tych trasach wynoszą odpowiednio: ok. 2000m + oraz 1350m +, a limity czasu, na ich pokonanie to 12 i 9 godzin. Dodatkowo został jeszcze przewidziany limit czasu na pokonanie trasy, by usprawnić przebieg zawodów, a tym samym w pełni odpowiedzialnie zarządzać bezpieczeństwem uczestników. Dla najkrótszego dystansu, tj. 30 km (ŚWIĘTOJANKA 915m +) limit całego czasu biegu to 5:30 godzin. Wyznaczony został także limit osób, które będą mogły wziąć udział w tej jakże niezwykłej imprezie. Są to mianowicie (od najdłuższego) 50, 100 oraz 150 osób.



ORGANIZATOR:



PARTNERZY GŁÓWNI:



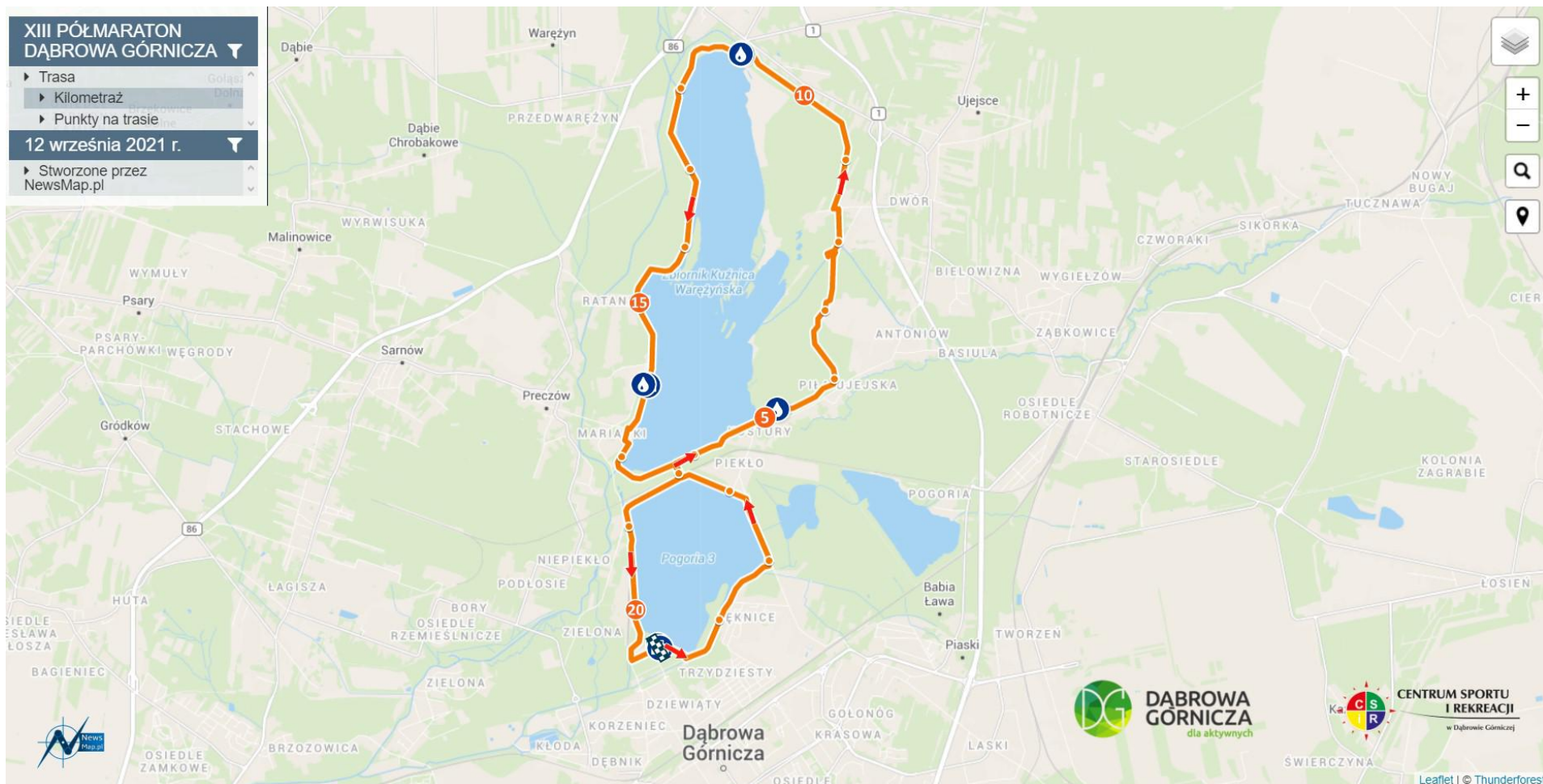
PARTNERZY:



PATRONAT MEDIALNY:



Mapy interaktywne



64. Międzynarodowy Wyścig Kolarski "Dookoła Mazowsza"
▶ Trasa
GRODZISK MAZOWIECKI
III ETAP - 165 km
16 lipca 2021
▶ Ostatnie 3 km
▶ Stworzone dla Mazovia Team

Grodzisk – 3 km do mety

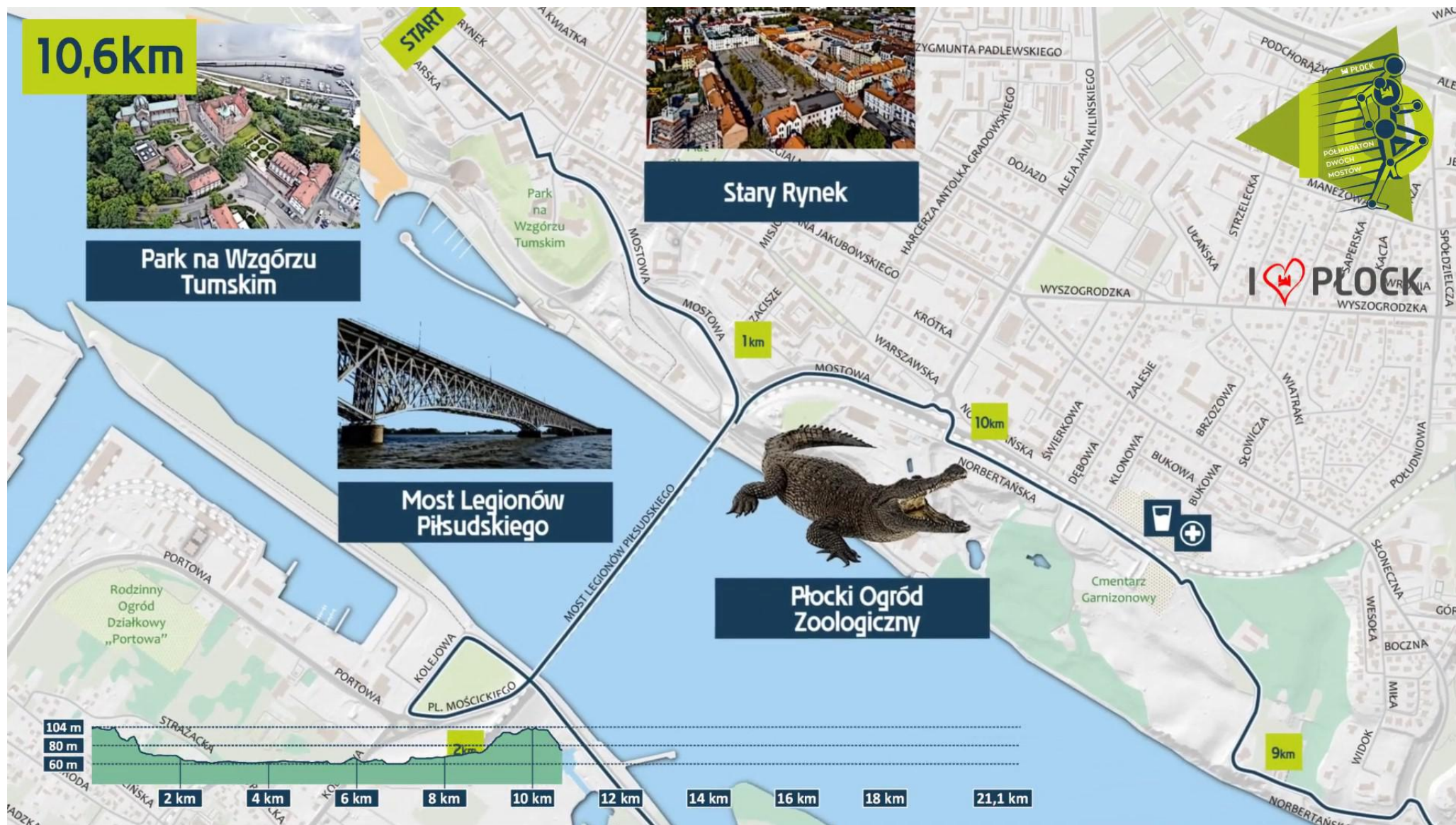


A map interface showing a cycling route in Grodzisk Mazowiecki. The map is centered on Grodzisk Mazowiecki, with a highlighted route in green. The route starts near the center and ends near the town's edge. The map includes various geographical features like roads, rivers, and green spaces. A sidebar on the left contains information about the race, and a central window displays a photo of cyclists. The bottom right corner features the 'Mazovia Team' logo and social media icons. The map is credited to 'Leaflet | © Thunderforest'.

Mazovia
Team

Leaflet | © Thunderforest

Animacje tras





1/2 IM

PŁYWANIE

Dystans: 1900m

rolling start

BIEG GŁÓWNY

Górków


TRASA CZERWONA **650m**
TRASA BIAŁA **1850m**
TRASA ŻÓŁTA **4500m**


RÓW
Z WODĄ



**SAM WYBIERASZ
KOLEJNOŚĆ TRAS DEKLAROWANEGO DYSTANSU**

7 km - 1 x 

14 km - 2 x 


21 km - 3 x 

Zalety współpracy z News Map

- Szybki czas realizacji zamówienia (nawet 2 dni robocze)
- Staranne wykonanie i najwyższa jakość przesłanych map i animacji,
- Spersonalizowany materiał graficzny lub audiowizualny gotowy do promocji na stronie wydarzenia i w mediach społecznościowych,
- Szybka aktualizacji map i animacji w kolejnych latach,
- Możliwość wydruku map w dowolnym formacie i ilości wraz z przesyłką na adres organizatora,
- Wsparcie na każdym etapie organizacji wydarzenia.



Zapraszamy do współpracy



Kontakt

NewsMap sp. z o.o.
ul. Foksal 18
00-372 Warszawa
NIP: 5272782166

Tel. 666 701 269
Tel. 667 277 101
kontakt@newsmap.pl



newsmappl



newsmap_pl



NewsMap.pl

