

NewsMap

Spersonalizowane mapy, animacje i grafiki

NewsMap sp. z o.o.
Ul. Foksal 18
00-372 Warszawa
NIP 527-27-82-166

Tel. 666 701 269
Tel. 667 277 101
kontakt@newsmap.pl



newsmappl

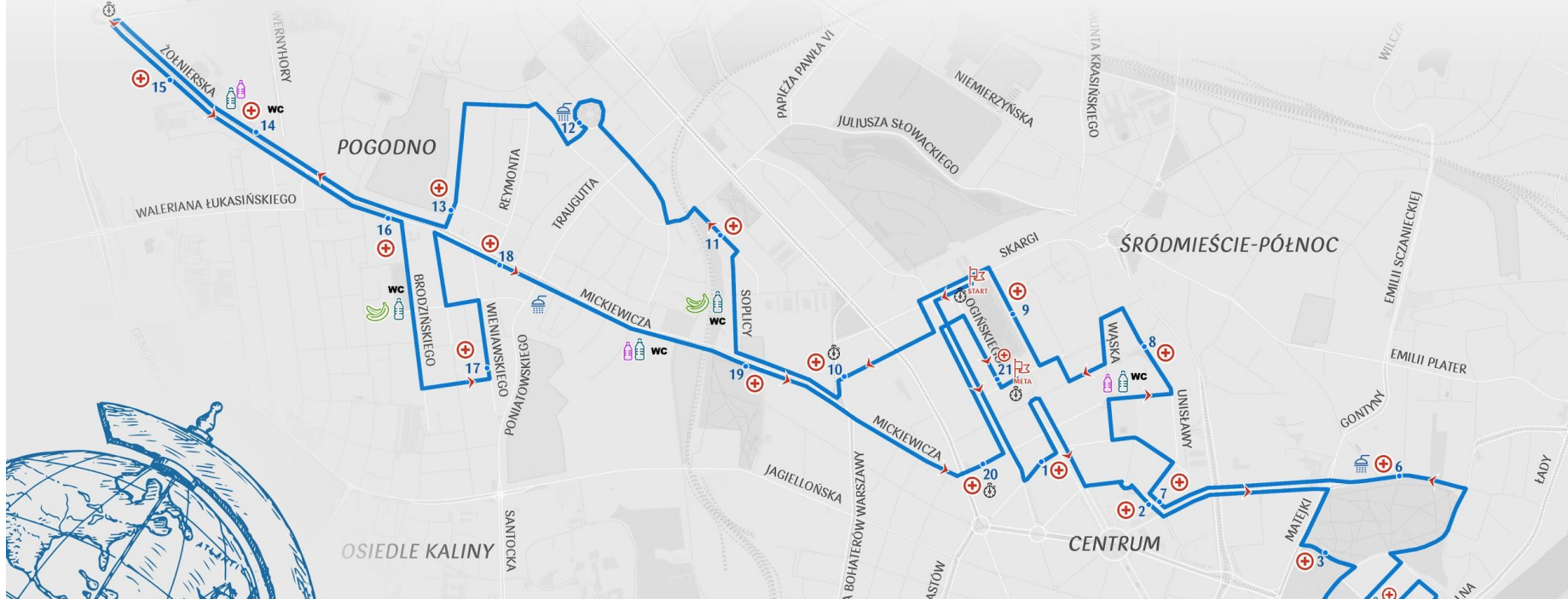


newsmap_pl



newsmap_pl





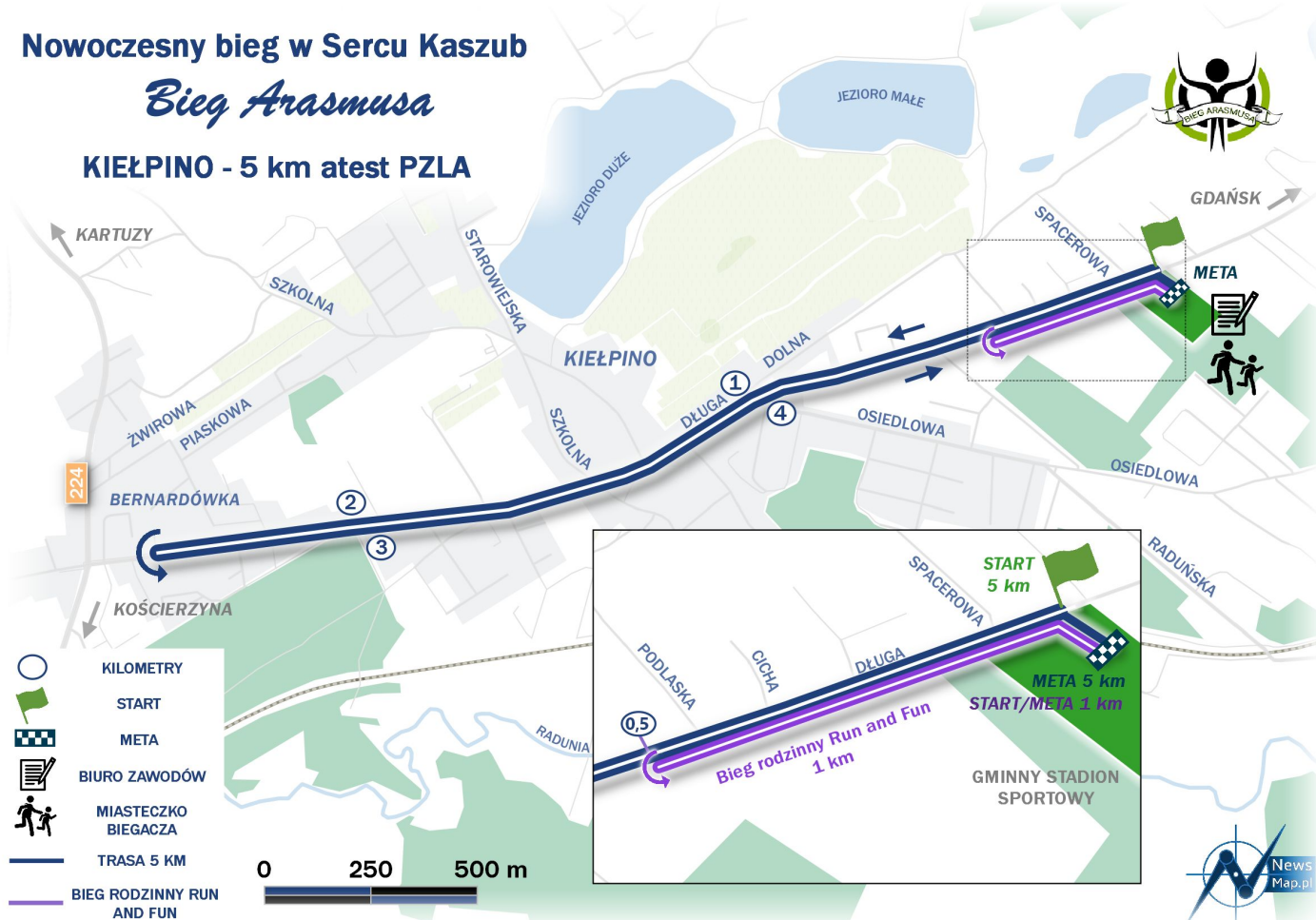
Mapa pozwala przedstawić **wiele istotnych informacji**. Kiedyś prowadziła podróżnika do celu, a obecnie służy nie tylko do nawigacji, ale jest też nośnikiem wiadomości z otoczeniu. Dzięki szybkiemu obiegowi informacji możemy **prezentować bardzo precyzyjnie obiekty na mapie** w dużej jak i w małej skali, a dodatkowo na bieżąco je aktualizować. To wszystko w **spójnej graficznie formie** zgodnej z identyfikacją wizualną organizacji czy wydarzenia.

Stwórz mapę na miarę swoich potrzeb razem z NewsMap!

Nowoczesny bieg w Sercu Kaszub

Bieg Arasmusa

KIEŁPINO - 5 km atest PZLA





START/META



KILOMETRY



PUNKT ODŻYWCZY



PUNKT MUZYCZNY



TRASA 21 KM



TRASA 5 KM



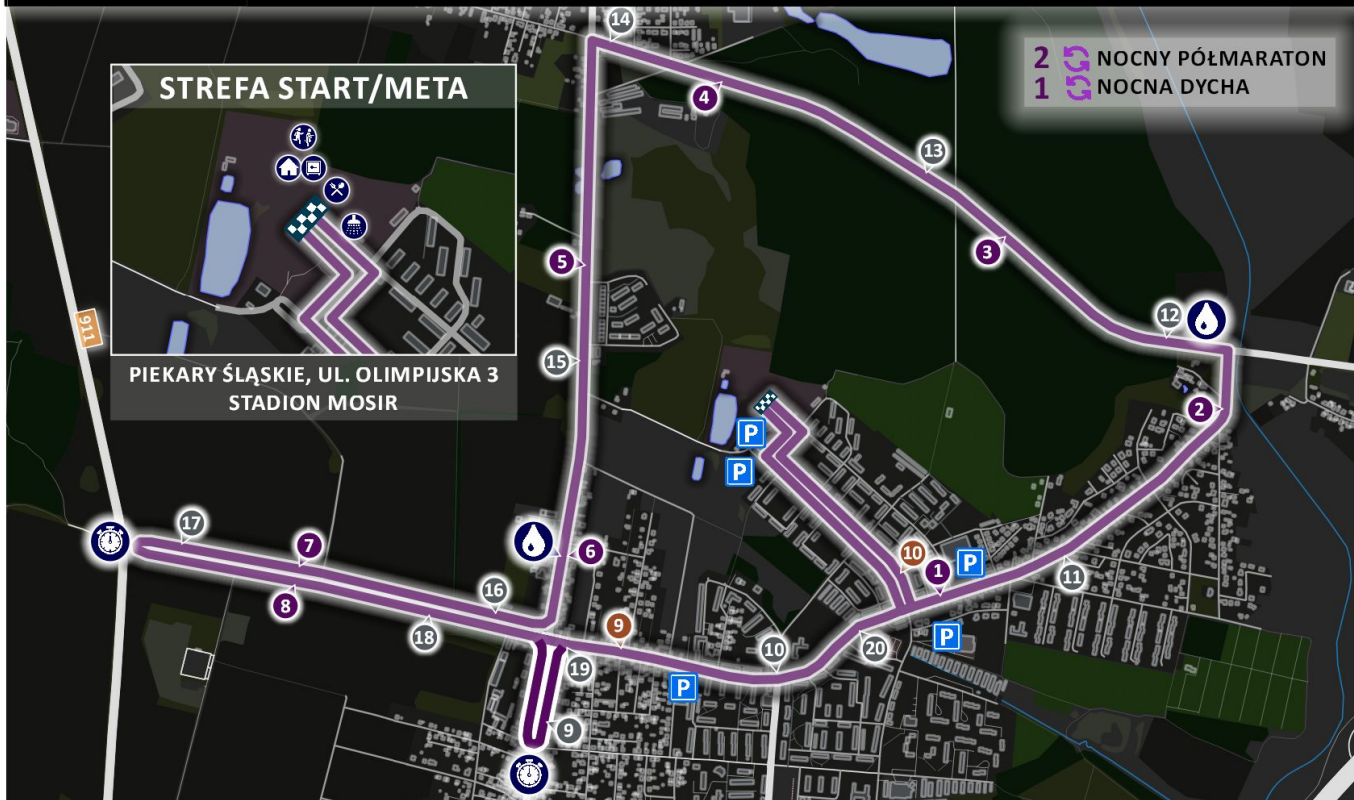
Mapy statyczne




Mapy statyczne
















14 LIPCA 2018



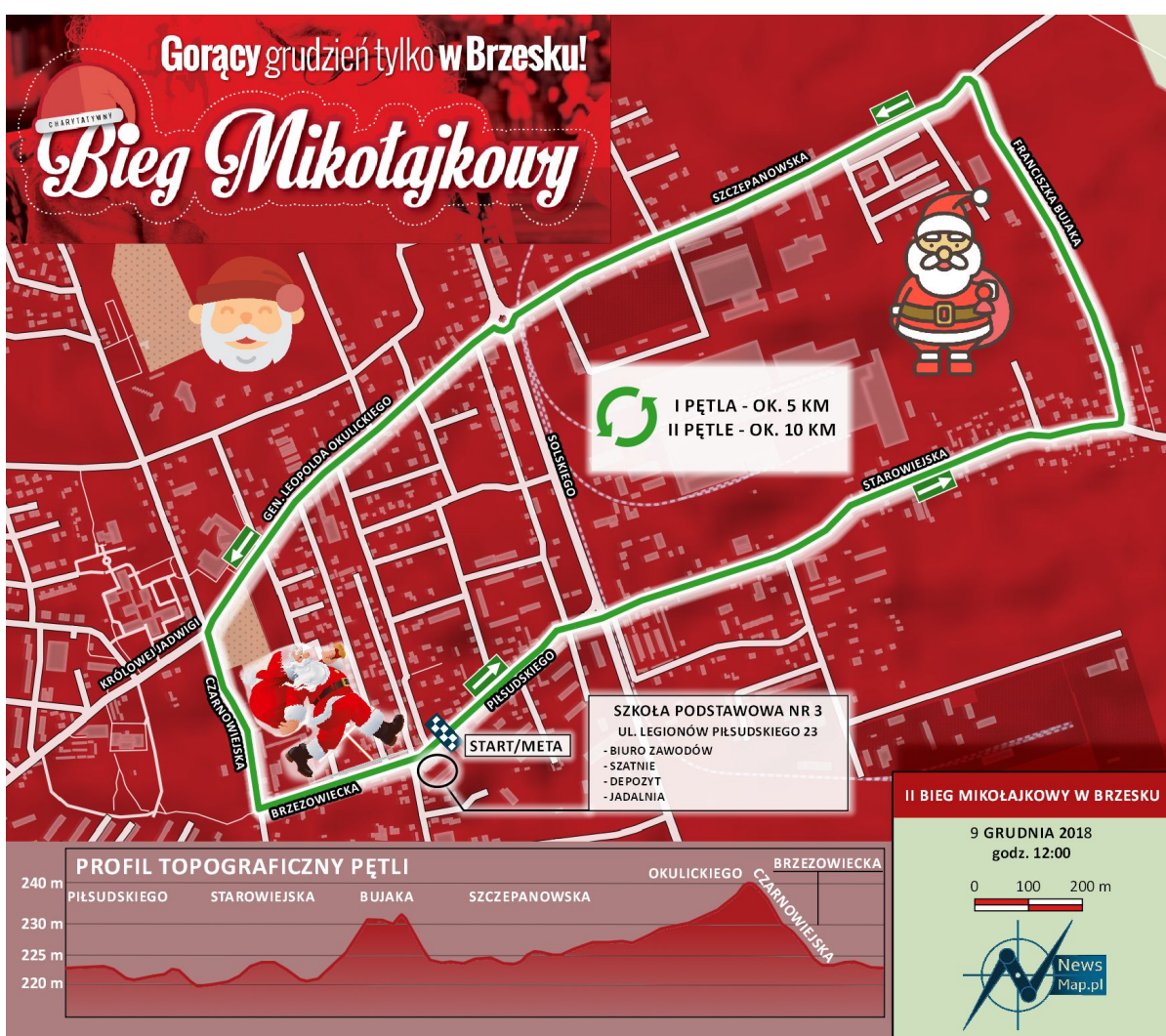
2  NOCNY PÓŁMARATON
1  NOCNA DYCHA

STREFA START/META
PIEKARY ŚLĄSKIE, UL. OLIMPIJSKA 3
STADION MOSIR

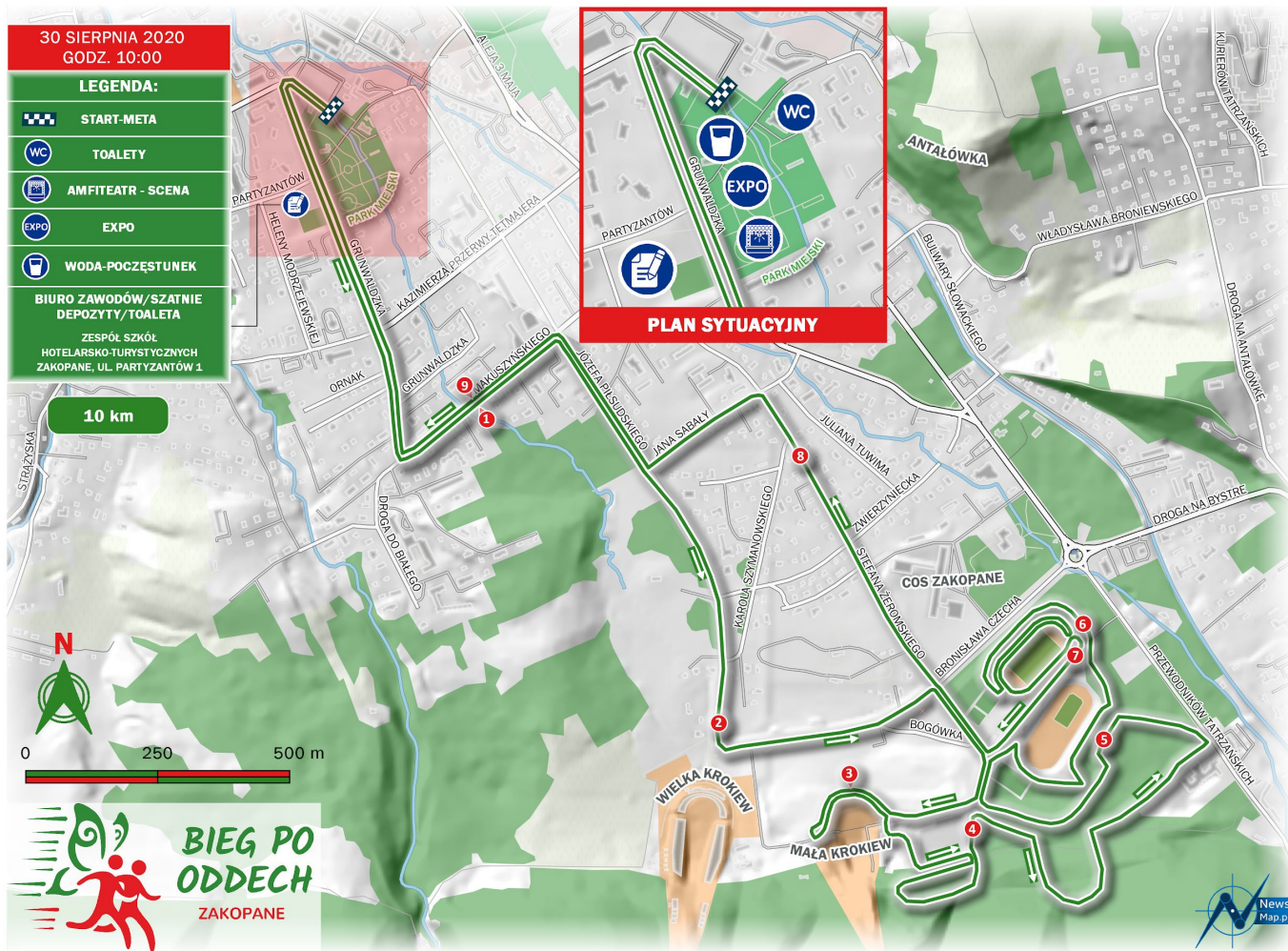
-  PĘTLA PÓŁMARATONU ORAZ 10 KM
-  START/META
-  7 KILOMETRAŻ (OBA DYSTANSE)
-  PUNKT ODŻYWCZY
-  BIURO ZAWODÓW
-  DEPOZYT
-  STREFA DZIECIĘCA
-  AGRAFKA (TYLKO 21.1 KM)
-  20 KILOMETRAŻ (TYLKO 21.1 KM)
-  9 KILOMETRAŻ (TYLKO 10 KM)
-  POMIAR CZASU
-  GASTRONOMIA
-  SZATNIE Z PRYSZNICĄ, WC



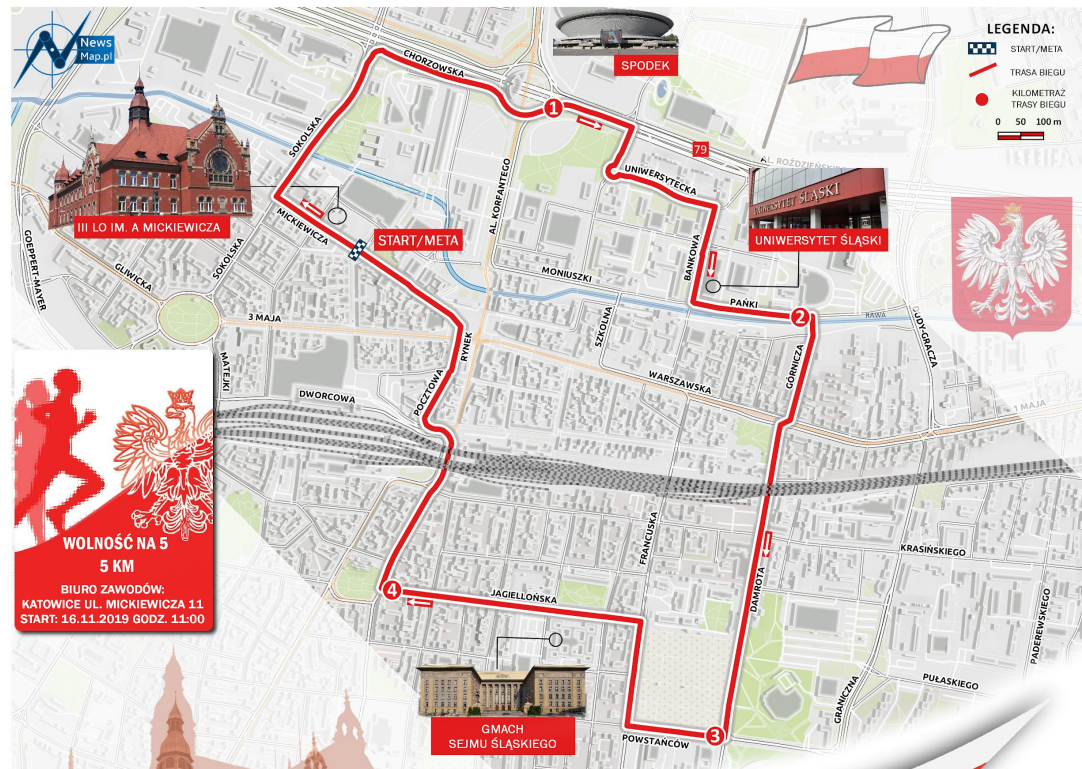
Mapy statyczne



Mapy statyczne



Mapy statyczne



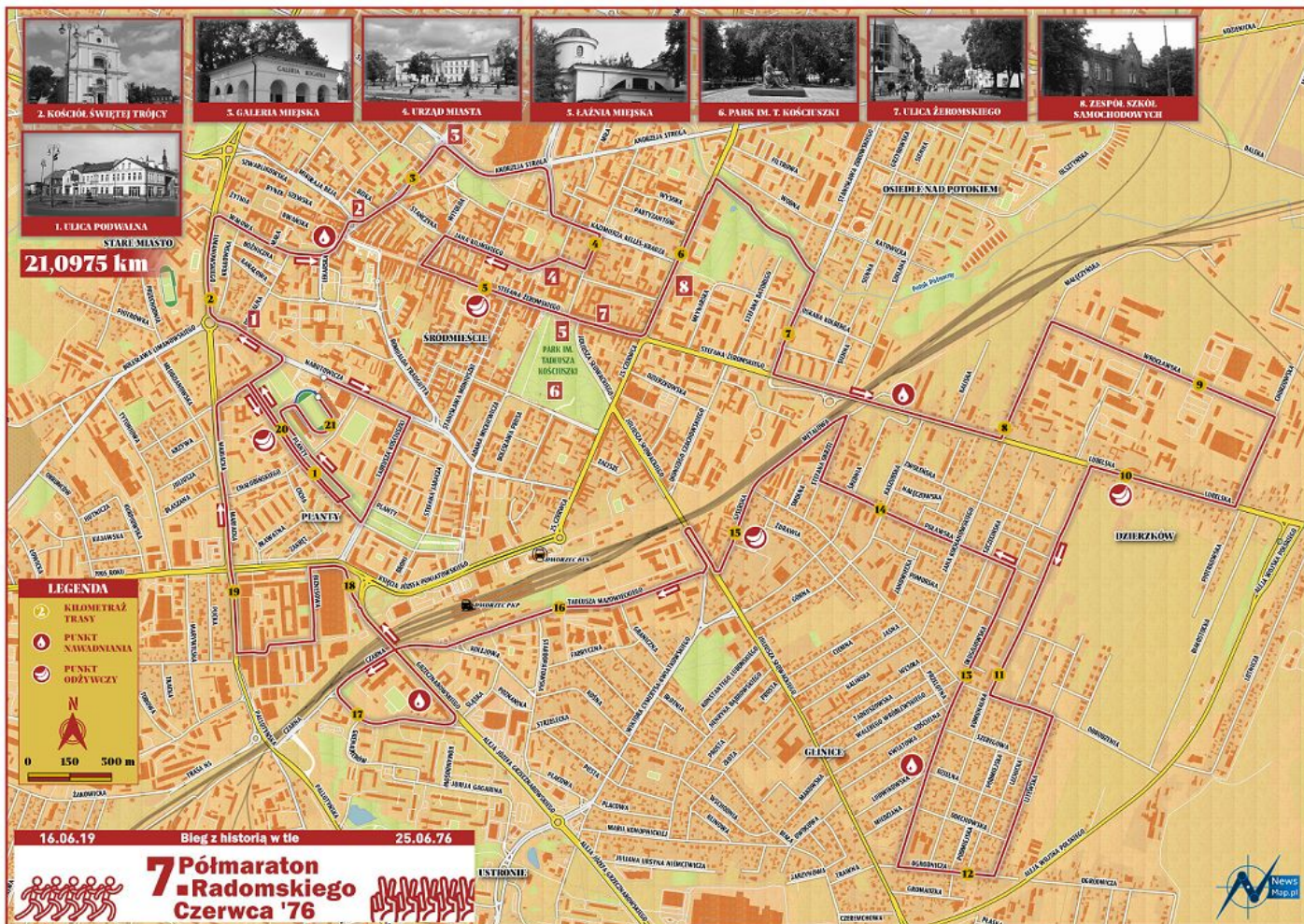
Bieg *Wolność na 5* Powstania Śląskie



16.11.2019

III LO IM. A. MICKIEWICZA W KATOWICACH

Mapy statyczne





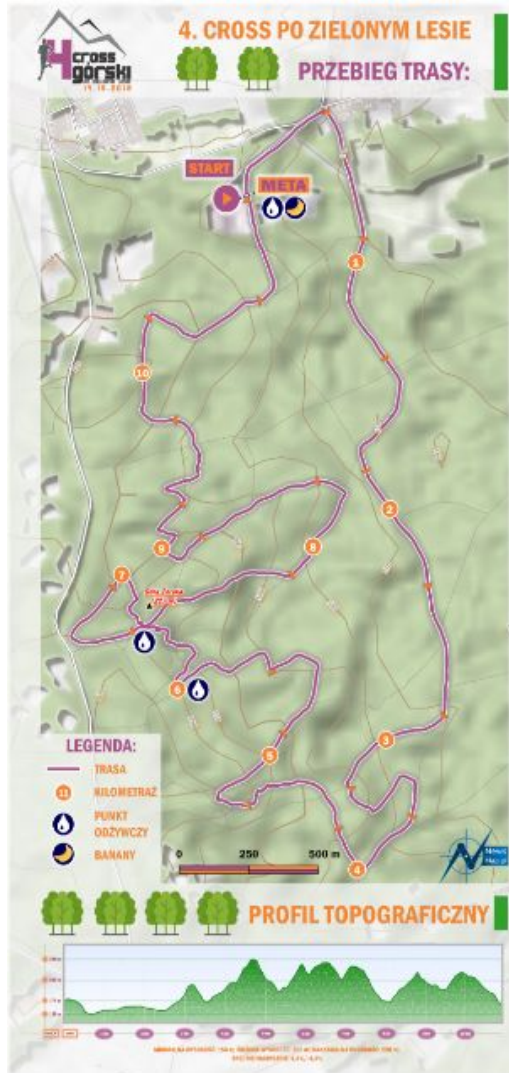
I BIEG KOMTURA DZIERZGOŃSKIEGO

Henryk Stange 1250-1254 10 Sierpnia 2019r.

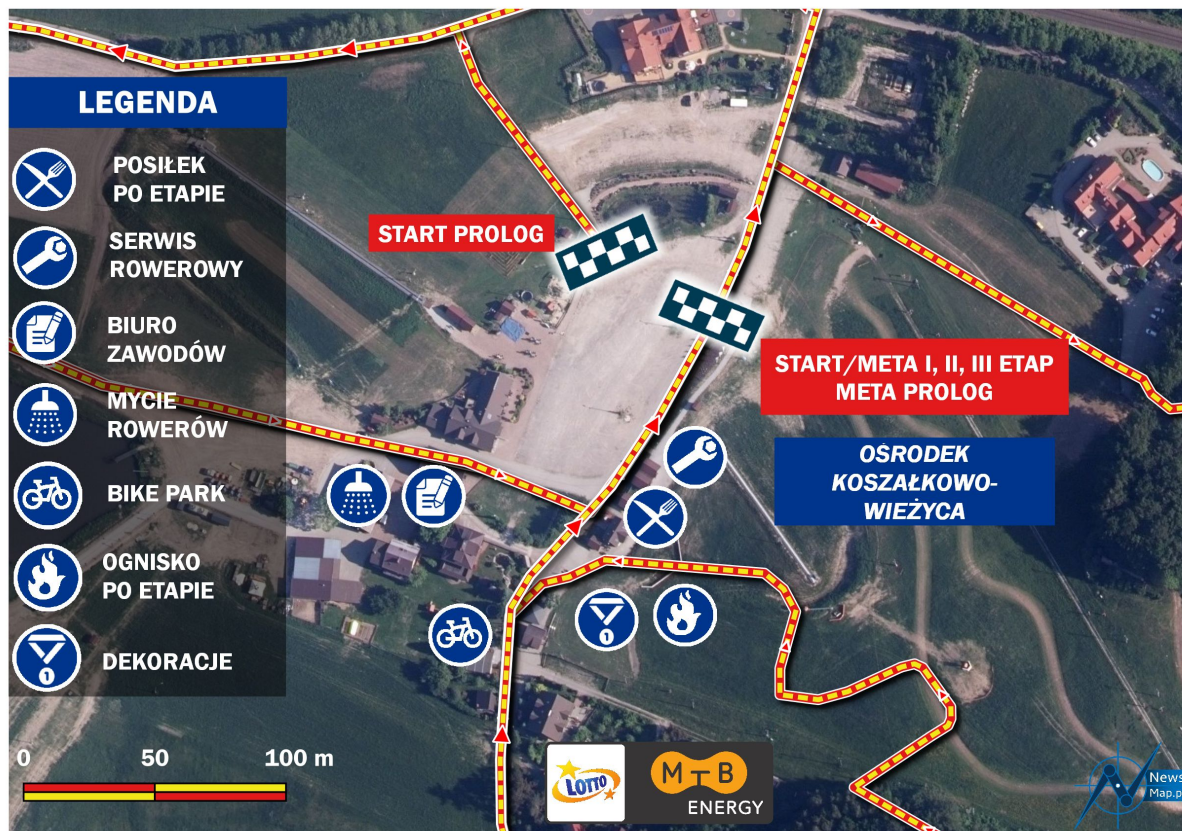
DZIERZGOŃ CHRISTBURG



Mapy statyczne



Plan sytuacyjny

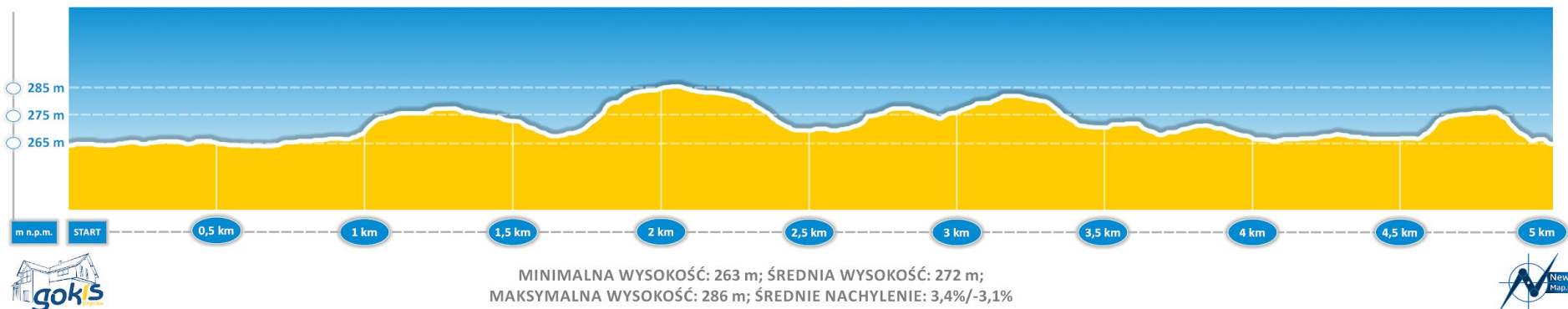


Profile topograficzne

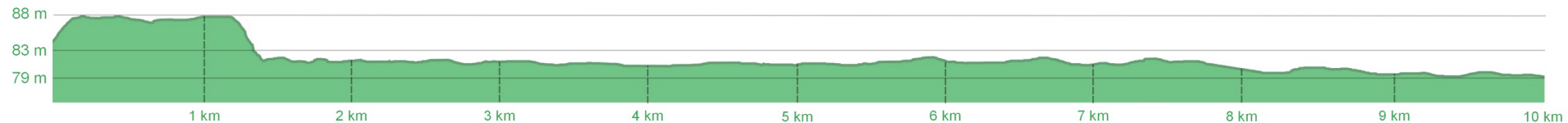
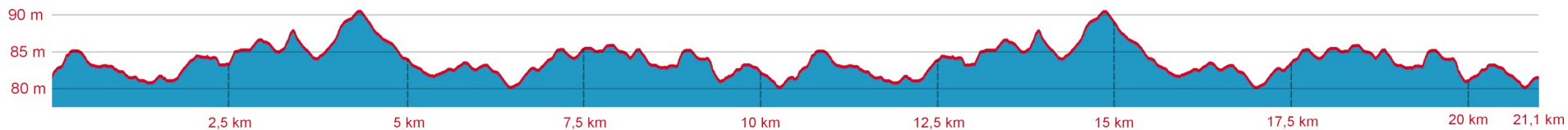
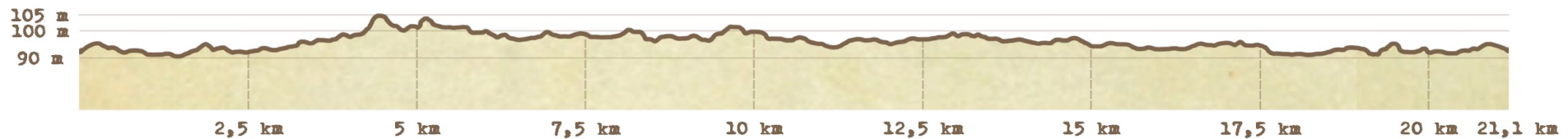
PROFIL TOPOGRAFICZNY TRASY PÓŁMARATONU OPOLSKIEGO



PROFIL TOPOGRAFICZNY TRASY SIEPRAWSKIEJ PIĄTKI



Profile topograficzne



ULTRA PRZESILENIE RACEBOOK



DYNÓW
22 CZERWCA 2019



ULTRA PRZESILENIE jest kameralną imprezą skierowaną do wszystkich tych, którzy zmęczeni są pokonywaniem sztywnych kilometrów po twardej, asfaltowych nawierzchniach. Trasy tego biegu prowadzą przede wszystkim po malowniczych i niezwykle przyjaznych pagórkach otaczających Dynów i jego okolice. Bieganych nie tylko w walory przyrodnicze, gdyż są to także tereny obarczone niezwykłą historią. Miłośnicy przyrody nie będą zawiedzeni, gdyż prawie całe trasy biegu przebiega przez lasy, woda jak i pastwiska a także „gorania” wzporz, co dostarczy woliu niezwykłych wrażeń i pięknych przeżyć. W chwilach zwątpienia otaczająca natura pozwoli zapomnieć o zmęczeniu, a w zamian dostarczyć brakującej już energii. Na mecie na każdego z uczestników będzie czekał nie tylko pamiątkowy medal, ale wielki wiejski stół z lokalnymi wyrobami oraz wspólne ognisko. Każdy z pewnością znajdzie tutaj coś dla siebie.

Nazwa imprezy pochodzi od LETNIEGO PRZESILENIA, czyli najdłuższego dnia w roku. Logo biegu również odnosi się do tego „wydarzenia”, o czym świadczy jego dwójka symbolika. Jego centrum wypełnia głowa byka, będąca hermem miasta Dynów. Jest to pamiątka corridy, o której krąży lokalna legenda. Jest ona otoczona wieńcem, który, jak głosi legenda, puszczany był w wodę przez panny w noc świętojańska. Jego ostre krawędzie symbolizują płomień ogniska - Sobótki, które również, jak głosi podania, palone były w tą noc. Całe logo jest utrzymane w czarno-białej kolorystyce, symbolizująca dzień i noc. Start odbędzie się z pięknego dynowskiego rynku, który po renowacji zachwyci zarówno własnych mieszkańców, jak i przyjezdnych gości. Jego głównym walorem jest przepięknie oświetlona fontanna oraz postawny pomnik króla Władysława Jagiełły.

Start biegów na najdłuższych dystansach, tj. 70 km (NOC KUPAŁY) oraz 50 km (SOBÓTKA) odbędzie się o godzinie 3:30, by już na pierwszym wzniesieniu, mogły przywitac uczestników pierwsze tego dnia promienie słońca. Z pewnością wielu biegaczy to wydarzenie pobudzi do bardziej wyzycznego biegu. Przewyższenia na tych trasach wynoszą odpowiednio ok. 2000m+ oraz 1350m+, a limity czasu, na ich pokonanie to 12 i 9 godzin. Dodatkowo został jeszcze przewidziany limit czasu na połowie trasy, by usprawnić przebieg zawodów, a tym samym w pełni odpowiedzialnie zarządzać bezpieczeństwem uczestników. Dla najkrótszego dystansu, tj. 30 km (ŚWIĘTOJANKA 915m+) limit całego czasu biegu to 5:30 godzin. Wyznaczone zostały także limity osób, które będą mogły wziąć udział w tej jakże niezwykłej imprezie. Są to mianowicie (od najdłuższego) 50, 100 oraz 150 osób.



ORGANIZATOR:



PARTNERZY GŁÓWNI:



PARTNERZY:



PATRONAT MEDIALNY:



ORGANIZATOR:



PARTNERZY GŁÓWNI:



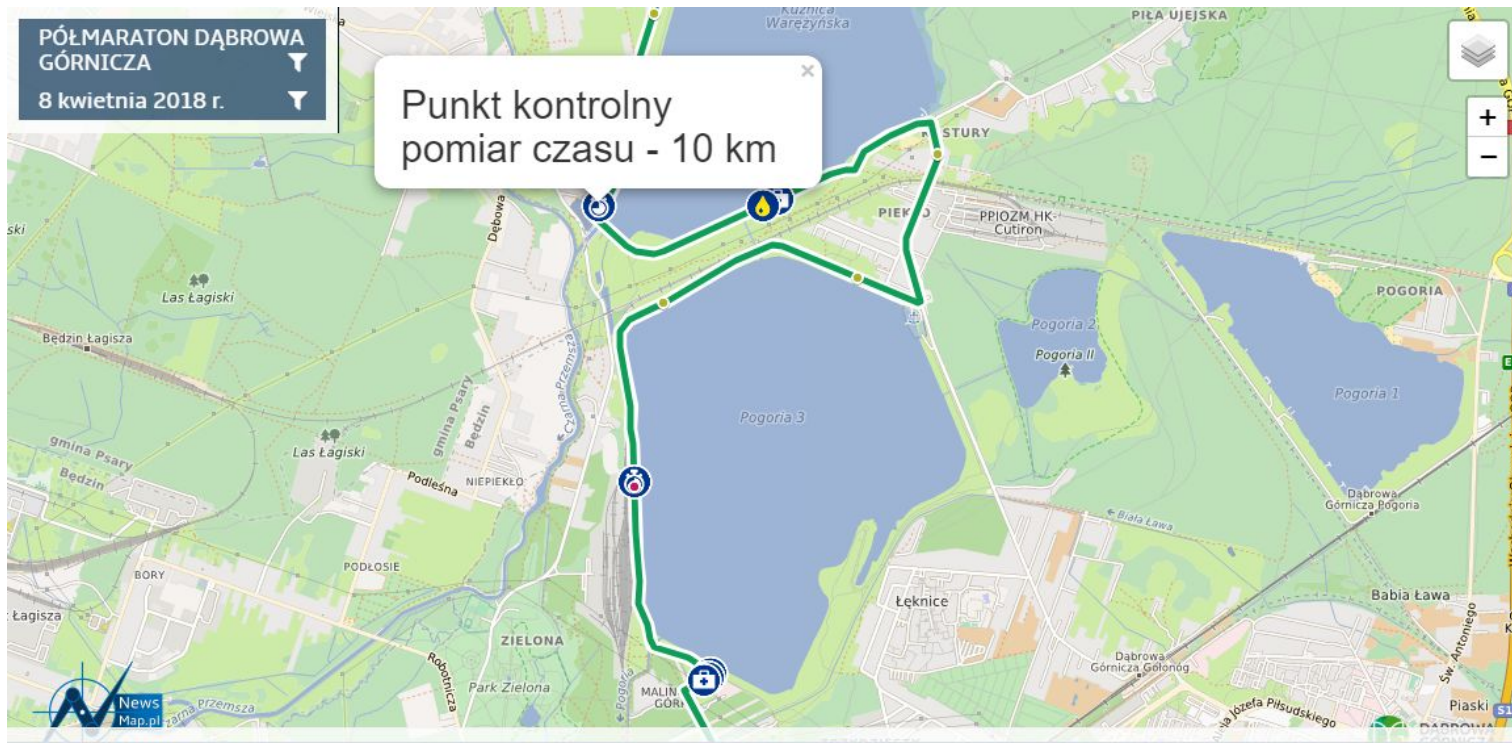
PARTNERZY:



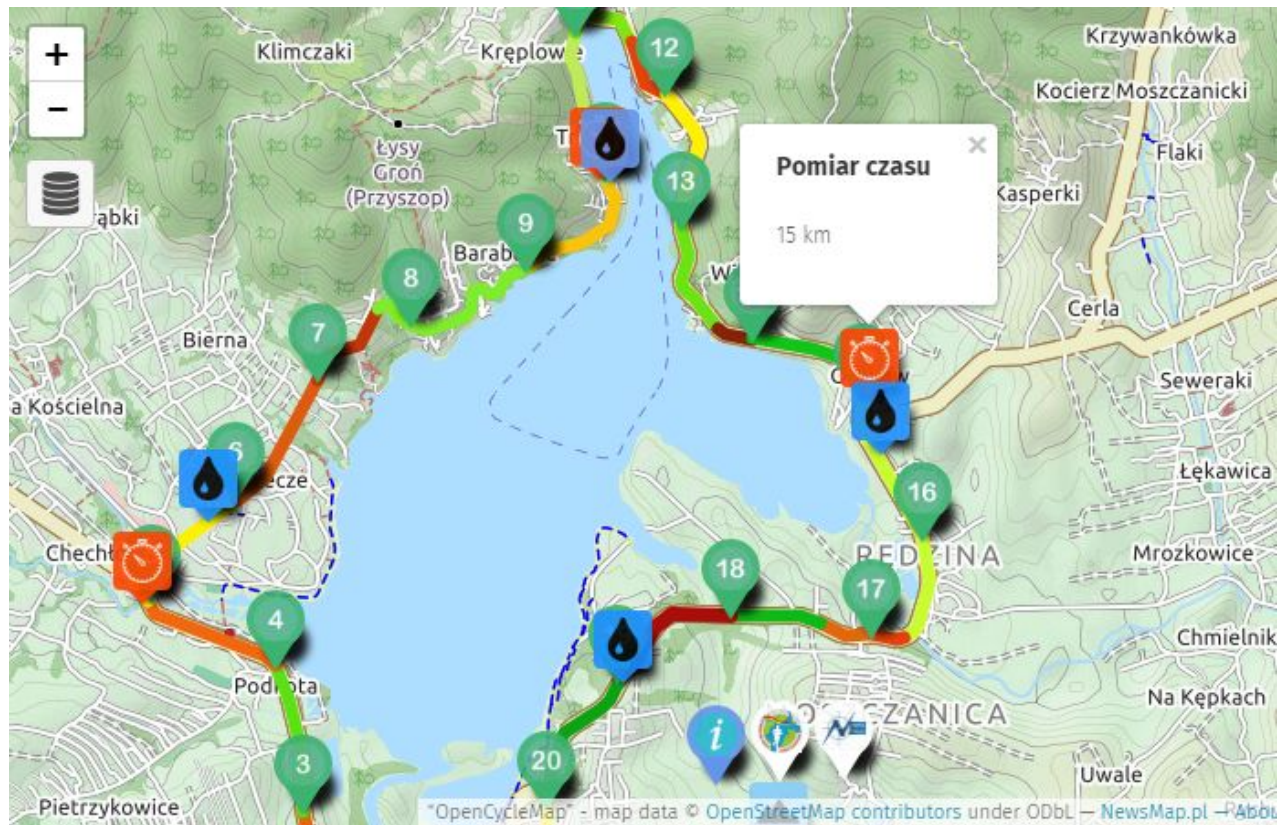
PATRONAT MEDIALNY:



Mapy interaktywne



Mapy interaktywne



Animacje



Animacje



Animacje

GORKA GŁOGOWSKA

BŁOTNY PODBIEG

TRASA CZERWONA 800m
TRASA BIAŁA 2100m
TRASA ŻÓŁTA 4100m

**SAM WYBIERASZ
KOLEJNOŚĆ TRAS DEKLAROWANEGO DYSTANSU**

7 km - 1 x  14 km - 2 x  21 km - 3 x 

GŁOGOWINFO.PL
INFORMACJE PORTAL INFORMACyjny

morbar

Korzyści ze współpracy z NewsMap

- Szybki czas realizacji zamówienia (od 2 do 5 dni roboczych)
- Staranne wykonanie i najwyższa jakość przesłanych map i animacji
- Spersonalizowany materiał graficzny lub audiowizualny gotowy do promocji na stronie wydarzenia i w mediach społecznościowych
- Szybka aktualizacji map i animacji w kolejnych latach
- Możliwość wydruku map w dowolnym formacie i ilości wraz z przesyłką na adres organizatora
- Wsparcie na każdym etapie organizacji wydarzenia



Zapraszamy do współpracy!

NewsMap sp. z o.o.
Ul. Foksal 18
00-372 Warszawa
NIP 527-27-82-166

Tel. 666 701 269
Tel. 667 277 101
kontakt@newsmap.pl



newsmappl



newsmap_pl



newsmap_pl

